



## АДМИНИСТРАЦИЯ ГОРОДА ЕКАТЕРИНБУРГА

### Градостроительный план земельного участка №

РФ - 66 - 3 - 02 - 0 - 00 - 2025 - 2619 - 0

**Местонахождение земельного участка:** Российская Федерация, Свердловская область, г.Екатеринбург

г. Екатеринбург

Сведения о необходимых пакетах документов для получения разрешений на строительство и разрешений на ввод объектов в эксплуатацию, материалы, разъясняющие процессы, этапы и процедуры в сфере строительства, а также чек-листы, позволяющие проверить комплектность и соответствие установленными требованиями подготовленной документации перед обращением за выдачей разрешения на строительство или разрешения на ввод объекта в эксплуатацию.



Ссылка на раздел: <https://minstroy.midural.ru/article/show/id/10113>



# АДМИНИСТРАЦИЯ ГОРОДА ЕКАТЕРИНБУРГА

## Градостроительный план земельного участка №

РФ - 66 - 3 - 02 - 0 - 00 - 2025 - 2619 - 0

Градостроительный план земельного участка подготовлен на основании заявления:

МУГИСО №6055/002/21 от 20.08.2025

(реквизиты заявления правообладателя земельного участка, иного лица в случае, предусмотренном частью 1.1 статьи 57.3 Градостроительного кодекса Российской Федерации, с указанием ф.и.о. заявителя – физического лица, либо реквизиты заявления и наименование заявителя – юридического лица о выдаче градостроительного плана земельного участка)

### Местонахождение земельного участка:

Свердловская область

(субъект Российской Федерации)

Муниципальное образование «город Екатеринбург»

(муниципальный район или городской округ)

Свердловская область, г Екатеринбург, п Широкая Речка, в районе ул. Дивной

(поселение)

**Описание границ земельного участка (образуемого земельного участка):** см. Приложение №1

**Кадастровый номер земельного участка (при наличии) или в случае, предусмотренном частью 1.1 и 1.2 статьи 57.3 Градостроительного кодекса Российской Федерации, условный номер образуемого земельного участка на основании утвержденных проекта межевания территории и (или) схемы расположения земельного участка или земельных участков на кадастровом плане территории:** 66:41:0517001:182

**Площадь земельного участка:** 1560 м<sup>2</sup>

### Информация о расположенных в границах земельного участка объектах капитального строительства:

Объекты капитального строительства отсутствуют

**Информация о границах зоны планируемого размещения объекта капитального строительства в соответствии с утвержденным проектом планировки территории (при наличии):** см. Приложение №1

**Реквизиты проекта планировки территории и (или) проекта межевания территории в случае, если земельный участок расположен в границах территории, в отношении которой утверждены проект планировки территории и (или) проект межевания территории:**

Основная часть проекта планировки территории и проекта межевания территории поселка Широкая Речка в Чкаловском районе, утвержденная Постановлением Администрации города Екатеринбурга от 27.12.2010 № 818, в редакции от 09.2025 от 11.11.2019 № 2675

(указывается в случае, если земельный участок расположен в границах территории, в отношении которой утверждены проект планировки территории и (или) проект межевания территории)

**Информация о расположении земельного участка в границах территории, в отношении которой принято решение о комплексном развитии территории и (или) заключен договор о комплексном развитии территории**

(указывается в случае, если земельный участок расположен в границах территории, в отношении которой принято решение о комплексном развитии территории и (или) заключен договор о комплексном развитии территории)

**Градостроительный план подготовлен**

Габдрахмановым Русланом Гайнельзяновичем, Директором Департамента архитектуры, градостроительства и регулирования земельных отношений Администрации города Екатеринбурга - главным архитектором

(ф.и.о., должность уполномоченного лица, наименование органа)

М.П.  
(при наличии)

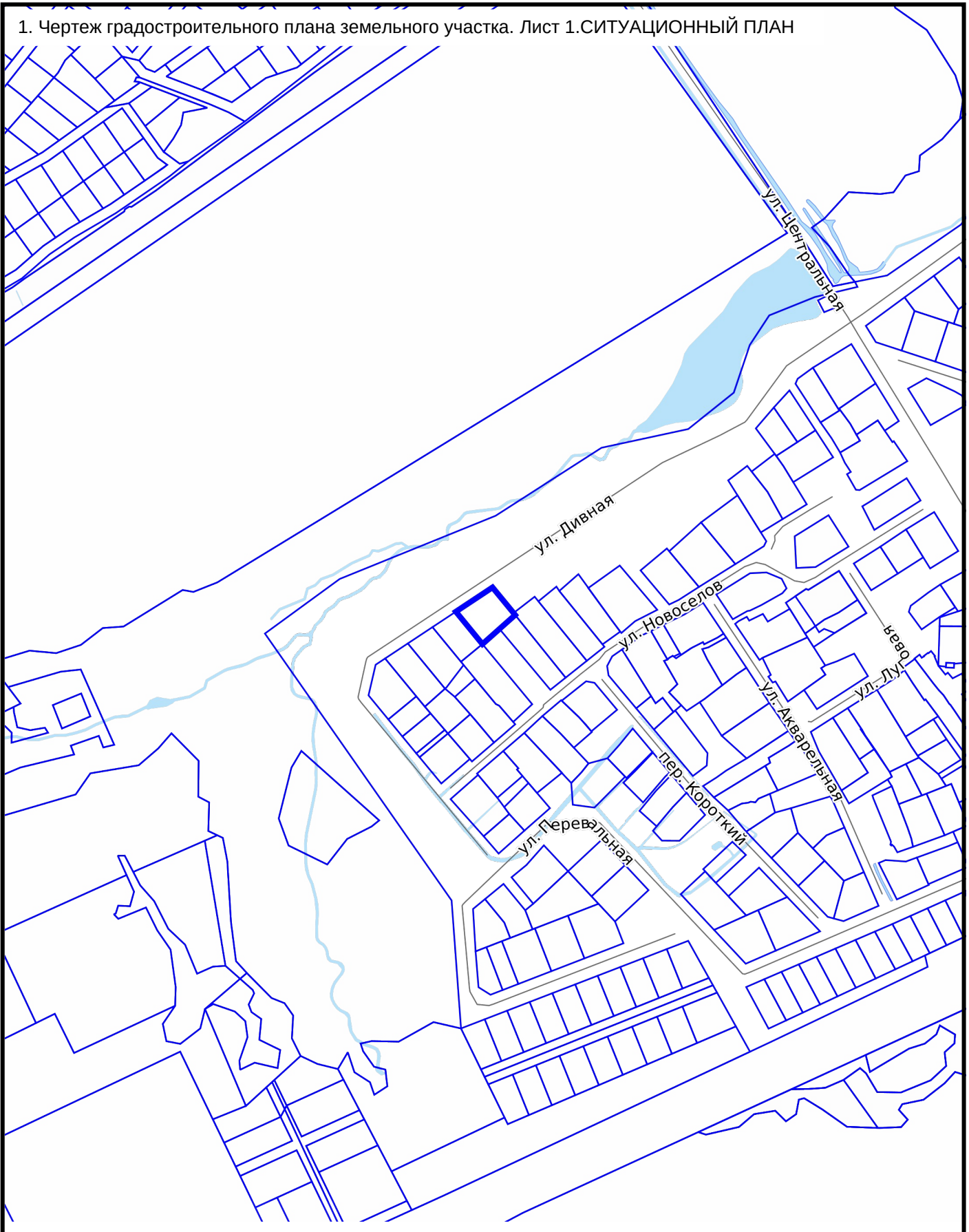
(подпись)

Р.Г.Габдрахманов  
(расшифровка подписи)

**Дата выдачи** 01.09.2025  
(ДД.ММ.ГГГГ)




1. Чертеж градостроительного плана земельного участка. Лист 1. СИТУАЦИОННЫЙ ПЛАН



СИТУАЦИОННЫЙ ПЛАН

№ РФ-66-3-02-0-00-2025-2619-0

 - Местоположение земельного участка

Масштаб

1:5000

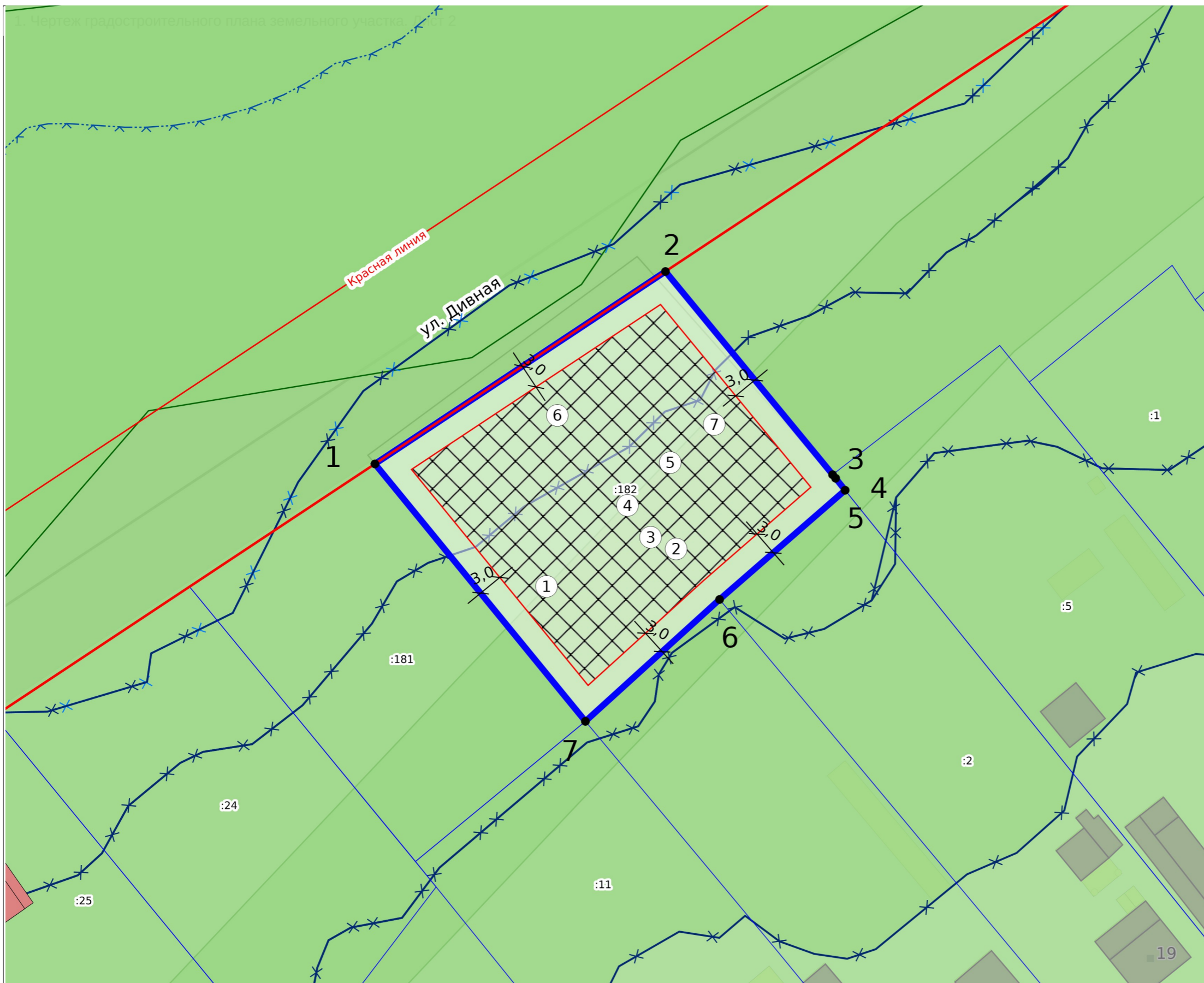
Дата

01.09.2025

5

Свердловская область, г Екатеринбург, п Широкая Речка, в районе ул. Дивной





### ЭКСПЛИКАЦИЯ ОБЪЕКТОВ


№ п/п	Наименование объекта
1	Место допустимого размещения объекта капитального строительства для индивидуального жилищного строительства
2	Охранная зона инженерных коммуникаций №66:41-6.727
3	Иные зоны с особыми условиями использования территории №66:41-6.7775
4	Охранная зона транспорта №66:00-6.2648
5	Охранная зона транспорта №66:00-6.2651
6	Иные зоны с особыми условиями использования территории №66:41-6.7776
7	Приаэродромная территория: Сектор 9 3 подзона ПАТ аэродрома Екатеринбург (Арамиль)

### УСЛОВНЫЕ ОБОЗНАЧЕНИЯ

- Место допустимого размещения
- Красные линии (линия)
- Земельный участок ГПЗУ
- Земельные участки
- ЗОУИТ

Чертеж градостроительного плана земельного участка разработан на топографической основе, выполненной

Чертеж градостроительного плана земельного участка разработан 01.09.2025  
 Отделом развития территории Департамента архитектуры, градостроительства и регулирования земельных отношений Администрации города Екатеринбурга

Кадастровый номер:	66:41:0517001:182	<b>№ РФ-66-3-02-0-00-2025-2619-0</b>								
Площадь участка:	1560 м <sup>2</sup>									
Масштаб:	1:500	Свердловская область, г Екатеринбург, п Широкая Речка, в районе ул. Дивной								
Территориальная зона:	Ж-1									
Должность	ФИО	Подпись	Дата	1.ЧЕРТЕЖ ГРАДОСТРОИТЕЛЬНОГО ПЛАНАЗЕМЕЛЬНОГО УЧАСТКА						
Ведущий специалист	Безруких В.А.		01.09.2025							
Зав.сектором подготовки град.планов	Лошманова Е.Г.		01.09.2025							
				<table border="1"> <thead> <tr> <th>Раздел</th> <th>Лист</th> <th>Листов</th> </tr> </thead> <tbody> <tr> <td>1</td> <td>2</td> <td>2</td> </tr> </tbody> </table>	Раздел	Лист	Листов	1	2	2
Раздел	Лист	Листов								
1	2	2								
				 Департамент архитектуры, градостроительства и регулирования земельных отношений Администрации города Екатеринбурга						



**2. Информация о градостроительном регламенте либо требованиях к назначению, параметрам и размещению объекта капитального строительства на земельном участке, на который действие градостроительного регламента не распространяется или для которого градостроительный регламент не устанавливается**  
Земельный участок расположен в территориальной зоне - Ж-1 Зона индивидуальной жилой застройки усадебного типа.  
Установлен градостроительный регламент.

---

Действие градостроительного регламента, установленного в составе Правила землепользования и застройки городского округа - муниципального образования «город Екатеринбург», утверждены Постановлением Администрации города Екатеринбурга от 10.06.2022 № 1597 «Об утверждении Правил землепользования и застройки городского округа муниципального образования "город Екатеринбург».

**2.1. Реквизиты акта органа государственной власти субъекта Российской Федерации, органа местного самоуправления, содержащего градостроительный регламент либо реквизиты акта федерального органа государственной власти, органа государственной власти субъекта Российской Федерации, органа местного самоуправления, иной организации, определяющего, в соответствии с федеральными законами, порядок использования земельного участка, на который действие градостроительного регламента не распространяется или для которого градостроительный регламент не устанавливается**

Постановление Администрации города Екатеринбурга от 10.06.2022 № 1597 "Об утверждении Правил землепользования и застройки городского округа - муниципального образования "город Екатеринбург"

---

**2.2. Информация о видах разрешенного использования земельного участка: \***  
**Ж-1 Зона индивидуальной жилой застройки усадебного типа:**

**Основные виды разрешенного использования:**

1. Благоустройство территории
2. Для индивидуального жилищного строительства
3. Дошкольное, начальное и среднее общее образование
4. здравоохранение
5. Земельные участки (территории) общего пользования
6. Коммунальное обслуживание
7. Обеспечение внутреннего правопорядка
8. Спорт
9. Хранение автотранспорта

**Условно разрешенные виды использования земельного участка:**

1. Обеспечение дорожного отдыха
2. Автомобильные мойки
3. Ремонт автомобилей
4. Амбулаторное ветеринарное обслуживание
5. Блокированная жилая застройка
6. Бытовое обслуживание
7. Культурное развитие
8. Магазины
9. Малоэтажная многоквартирная жилая застройка
10. Общественное питание
11. Религиозное использование
12. Связь
13. Социальное обслуживание

**Вспомогательные виды разрешенного использования земельного участка:**

1. Не подлежат установлению

**\* - С учетом Основной части проекта планировки и проекта межевания территории поселка Широкая Речка в Чкаловском районе, утвержденной Постановлением Администрации города Екатеринбурга от 27.12.2010 № 818, в редакции от 11.11.2019 № 2675 (пп.1 п.5.2. раздела 5 градостроительного плана земельного участка).**

**2.3. Предельные (минимальные и (или) максимальные) размеры земельного участка и предельные параметры разрешенного строительства, реконструкции объекта капитального строительства, установленные градостроительным регламентом для территориальной зоны, в которой расположен земельный участок:**

Предельные (минимальные и (или) максимальные) размеры земельных участков, в том числе их площадь			Минимальные отступы от границ земельного участка в целях определения мест допустимого размещения зданий, строений, сооружений, за пределами которых запрещено строительство зданий, строений, сооружений	Предельное количество этажей и (или) предельная высота зданий, строений, сооружений	Максимальный процент застройки в границах земельного участка, определяемый как отношение суммарной площади земельного участка, которая может быть застроена, ко всей площади земельного участка, %	Требования к архитектурным решениям объектов капитального строительства, расположенным в границах территории исторического поселения федерального или регионального значения	Иные показатели
1	2	3	4	5	6	7	8
Длина, м	Ширина, м	Площадь, м <sup>2</sup> или га					
-	-	_*	_*	_*	_*		_*
<p>Ж-1 Зона индивидуальной жилой застройки усадебного типа</p> <p>*- Предельные (минимальные и (или) максимальные) размеры земельных участков и предельные параметры разрешенного строительства, реконструкции объектов капитального строительства (в отношении земельных участков с видом разрешенного использования "Для индивидуального жилищного строительства") :</p> <p>предельные (минимальные и (или) максимальные) размеры земельных участков, в том числе их площадь – от 700 до 10 000 кв. м, минимальная ширина земельных участков, расположенных вдоль улично-дорожной сети, должна составлять 15 м (для вновь образуемых земельных участков); минимальные отступы от границ земельных участков в целях определения мест допустимого размещения зданий, строений, сооружений, за пределами которых запрещено строительство зданий, строений, сооружений 3 м (для жилого дома), 1 м (для вспомогательных (хозяйственных) построек), 4 м (для построек для содержания скота и птицы(1)); предельная высота зданий, строений, сооружений – 20 м; максимальный процент застройки в границах земельного участка, определяемый как отношение суммарной площади земельного участка, которая может быть застроена, ко всей площади земельного участка – 30%;</p> <p>Иные предельные параметры разрешенного строительства, реконструкции объектов капитального строительства (в отношении земельных участков с видом разрешенного использования "Для индивидуального жилищного строительства") :</p> <p>максимальная этажность – 3 этажа.</p> <p>- Предельные (минимальные и (или) максимальные) размеры земельных участков и предельные параметры разрешенного строительства, реконструкции объектов капитального строительства (в отношении земельных участков с видом разрешенного использования "Блокированная жилая застройка"):</p> <p>минимальная площадь земельного участка – 200 кв. м;</p> <p>минимальные отступы от границ земельных участков в целях определения мест допустимого размещения зданий, строений, сооружений, за пределами которых запрещено строительство зданий, строений, сооружений не подлежат установлению;</p> <p>предельное количество этажей – 3 этажа;</p> <p>предельная высота зданий, строений, сооружений – 12 м;</p> <p>максимальный процент застройки в границах земельного участка, определяемый как отношение суммарной площади земельного участка, которая может быть застроена, ко всей площади земельного участка – 40%;</p> <p>Иные предельные параметры разрешенного строительства, реконструкции объектов капитального строительства (в отношении земельных участков с видом разрешенного использования "Для индивидуального жилищного строительства") : не подлежат установлению.</p>							

- Предельные (минимальные и (или) максимальные) размеры иных земельных участков и предельные параметры разрешенного строительства, реконструкции объектов капитального строительства (за исключением земельных участков с видом разрешенного использования "Для индивидуального жилищного строительства" и "Блокированная жилая застройка"):

предельные (минимальные и (или) максимальные) размеры земельных участков, в том числе их площадь не подлежат установлению;

минимальные отступы от границ земельных участков в целях определения мест допустимого размещения зданий, строений, сооружений, за пределами которых запрещено строительство зданий, строений, сооружений не подлежат установлению;

предельное количество этажей или предельная высота зданий, строений, сооружений (за исключением земельных участков с видом разрешенного использования "Бытовое обслуживание", "Амбулаторно-ветеринарное обслуживание", "Магазины", "Общественное питание") не подлежат установлению;

предельное количество этажей или предельная высота зданий, строений, сооружений (только в отношении земельных участков с видом разрешенного использования "Бытовое обслуживание") – 3 этажа;

предельное количество этажей или предельная высота зданий, строений, сооружений (только в отношении земельных участков с видом разрешенного использования "Амбулаторно-ветеринарное обслуживание") – 2 этажа;

предельное количество этажей или предельная высота зданий, строений, сооружений (только в отношении земельных участков с видом разрешенного использования "Магазины") – 2 этажа;

предельное количество этажей или предельная высота зданий, строений, сооружений (только в отношении земельных участков с видом разрешенного использования "Общественное питание") – 2 этажа;

максимальный процент застройки в границах земельного участка, определяемый как отношение суммарной площади земельного участка, которая может быть застроена, ко всей площади земельного участка не подлежит установлению;

Иные предельные параметры разрешенного строительства, реконструкции иных объектов капитального строительства не подлежат установлению за исключением:

максимальная общая площадь объектов бытового обслуживания (в отношении земельных участков с видом разрешенного использования "Бытовое обслуживание") – 2000 кв.м;

максимальная этажность (в отношении земельных участков с видом разрешенного использования "Для индивидуального жилищного строительства") – 3 этажа, включая мансардный;

максимальная общая площадь объектов амбулаторно-ветеринарного обслуживания (в отношении земельных участков с видом разрешенного использования "Амбулаторно-ветеринарное обслуживание") – 1500 кв.м;

максимальная общая площадь магазинов (в отношении земельных участков с видом разрешенного использования "Магазины") – 1500 кв.м;

максимальная общая площадь объектов общественного питания в отношении земельных участков с видом разрешенного использования "Общественное питание" – 1500 кв.м;

максимальное количество постов автосервисов (без малярно-жестяжных работ) (в отношении земельных участков с видом разрешенного использования "Ремонт автомобилей") – 5;

максимальное количество постов автомоек (в отношении земельных участков с видом разрешенного использования "Автомобильные мойки") – 2 поста.

В отношении земельных участков с видом разрешенного использования «Земельные участки (территории) общего пользования» действие градостроительного регламента не распространяется

(1)- применяется в случаях, когда постройки являются объектами капитального строительства.

**2.4. Требования к назначению, параметрам и размещению объекта капитального строительства на земельном участке, на который действие градостроительного регламента не распространяется или для которого градостроительный регламент не устанавливается (за исключением случая, предусмотренного пунктом 7.1 части 3 статьи 57.3 Градостроительного кодекса Российской Федерации):**

Причины отнесения земельного участка к виду земельного участка, на который действие градостроительного регламента не распространяется или для которого градостроительный регламент не устанавливается	Реквизиты акта, регулирующего использование земельного участка	Требования к использованию земельного участка	Требования к параметрам объекта капитального строительства			Требования к размещению объектов капитального строительства	
			Предельное количество этажей и (или) предельная высота зданий, строений, сооружений	Максимальный процент застройки в границах земельного участка, определяемый как отношение суммарной площади земельного участка, которая может быть застроена, ко всей площади земельного участка	Иные требования к параметрам объекта капитального строительства	Минимальные отступы от границ земельного участка в целях определения мест допустимого размещения зданий, строений, сооружений, за пределами которых запрещено строительство зданий, строений, сооружений	Иные требования к размещению объектов капитального строительства
1	2	3	4	5	6	7	8
-	-	-	-	-	-	-	-

**2.5. Предельные параметры разрешенного строительства, реконструкции объекта капитального строительства, установленные положением об особо охраняемых природных территориях, в случае выдачи градостроительного плана земельного участка в отношении земельного участка, расположенного в границах особо охраняемой природной территории:**

Причины отнесения земельного участка к виду земельного участка для которого градостроительный регламент не устанавливается	Реквизиты Положения об особо охраняемой природной территории	Реквизиты утвержденной документации по планировке территории	Зонирование особо охраняемой природной территории (да/нет)								
			Функциональная зона	Виды разрешенного использования земельного участка		Требования к параметрам объекта капитального строительства			Требования к размещению объектов капитального строительства		
				Основные виды разрешенного использования	Вспомогательные виды разрешенного использования	Предельное количество этажей и (или) предельная высота зданий, строений, сооружений	Максимальный процент застройки в границах земельного участка, определяемый как отношение суммарной площади земельного участка, которая может быть застроена, ко всей площади земельного участка	Иные требования к параметрам объекта капитального строительства	Минимальные отступы от границ земельного участка в целях определения мест допустимого размещения зданий, строений, сооружений, за пределами которых запрещено строительство зданий, строений, сооружений	Иные требования к размещению объектов капитального строительства	
1	2	3	4	5	6	7	8	9	10	11	
-	-	-	-	-	-	-	-	-	-	-	-

### 3. Информация о расположенных в границах земельного участка объектах капитального строительства и объектах культурного наследия:

#### 3.1. Объекты капитального строительства:

№ \_\_\_\_\_, \_\_\_\_\_ Не имеется \_\_\_\_\_,  
(согласно чертежу(ам) (назначение объекта капитального строительства, этажность, высотность, общая  
градостроительного плана) площадь, площадь застройки)  
инвентаризационный или кадастровый номер \_\_\_\_\_ - \_\_\_\_\_

#### 3.2. Объекты, включенные в единый государственный реестр объектов культурного наследия (памятников истории и культуры) народов Российской Федерации

№ \_\_\_\_\_, \_\_\_\_\_ Информация отсутствует \_\_\_\_\_,  
(согласно чертежу(ам) (назначение объекта культурного наследия, общая площадь, площадь застройки)  
градостроительного плана)

\_\_\_\_\_ (наименование органа государственной власти, принявшего решение о включении выявленного объекта культурного наследия в реестр, реквизиты этого решения)

регистрационный номер в реестре \_\_\_\_\_ от \_\_\_\_\_ (дата)

### 4. Информация о расчетных показателях минимально допустимого уровня обеспеченности территории объектами коммунальной, транспортной, социальной инфраструктур и расчетных показателях максимально допустимого уровня территориальной доступности указанных объектов для населения в случае, если земельный участок расположен в границах территории, в отношении которой предусматривается осуществление деятельности по комплексному и устойчивому развитию территории:

Информация о расчетных показателях минимально допустимого уровня обеспеченности территории		
Объекты коммунальной инфраструктуры		
Наименование вида объекта	Единица измерения	Расчетный показатель
Объекты транспортной инфраструктуры		
Наименование вида объекта	Единица измерения	Расчетный показатель
Объекты социальной инфраструктуры		
Наименование вида объекта	Единица измерения	Расчетный показатель

### 5. Информация об ограничениях использования земельного участка, в том числе если земельный участок полностью или частично расположен в границах зон с особыми условиями использования территорий

#### 5.1. Ограничения использования земельного участка:

В соответствии с данными Единого государственного реестра недвижимости земельный участок полностью или частично расположен в границах зоны(-он) с особыми условиями использования территории:

Зона умеренного подтопления территории городского округа Екатеринбург Свердловской области р. Теплая 66:41-6.7775.

Ограничения: В соответствии с п.6 ст.67.1 №74-ФЗ от 03.06.2006г. "Водный кодекс РФ" в границах зон затопления, подтопления, в соответствии с законодательством Российской Федерации о градостроительной деятельности отнесенных к зонам с особыми условиями использования территорий, запрещаются: 1) размещение новых населенных пунктов и строительство объектов капитального строительства без обеспечения инженерной защиты таких населенных пунктов и объектов от затопления, подтопления; 2) использование сточных вод в целях регулирования плодородия почв; 3) размещение кладбищ, скотомогильников, объектов размещения отходов производства и потребления, химических, взрывчатых, токсичных, отравляющих и ядовитых веществ, пунктов хранения и захоронения радиоактивных отходов; 4) осуществление авиационных мер по борьбе с вредными организмами.;

- Охранная зона ВЛ-10КВ фидер Курганово, литер 3 66:41-6.727.

Ограничения: ; Ограничения в использовании объектов недвижимости устанавливаются Постановлением Правительства РФ от 24.02.2009 № 160: 8. В охранных зонах запрещается осуществлять любые действия, которые могут нарушить безопасную работу объектов электросетевого хозяйства, в том числе привести к их повреждению или уничтожению, и (или) повлечь причинение вреда жизни, здоровью граждан и имуществу физических или юридических лиц, а также повлечь нанесение экологического ущерба и возникновение пожаров, в том числе: а) набрасывать на провода и опоры воздушных линий электропередачи посторонние предметы, а также подниматься на опоры воздушных

линий электропередачи; б) размещать любые объекты и предметы (материалы) в пределах созданных в соответствии с требованиями нормативно-технических документов проходов и подъездов для доступа к объектам электросетевого хозяйства, а также проводить любые работы и возводить сооружения, которые могут препятствовать доступу к объектам электросетевого хозяйства, без создания необходимых для такого доступа проходов и подъездов; в) находиться в пределах огороженной территории и помещениях распределительных устройств и подстанций, открывать двери и люки распределительных устройств и подстанций, производить переключения и подключения в электрических сетях (указанное требование не распространяется на работников, занятых выполнением разрешенных в установленном порядке работ), разводить огонь в пределах охранных зон вводных и распределительных устройств, подстанций, воздушных линий электропередачи, а также в охранных зонах кабельных линий электропередачи; г) размещать свалки; 9. В охранных зонах, установленных для объектов электросетевого хозяйства напряжением свыше 1000 вольт, помимо действий, предусмотренных пунктом 8 настоящих Правил, запрещается: а) складировать или размещать хранилища любых, в том числе горюче-смазочных, материалов; б) размещать детские и спортивные площадки, стадионы, рынки, торговые точки, полевые станы, загоны для скота, гаражи и стоянки всех видов машин и механизмов, проводить любые мероприятия, связанные с большим скоплением людей, не занятых выполнением разрешенных в установленном порядке работ; в) использовать (запускать) любые летательные аппараты, в том числе воздушных змеев, спортивные модели летательных аппаратов; 10. В пределах охранных зон без письменного решения о согласовании сетевых организаций юридическим и физическим лицам запрещаются: а) строительство, капитальный ремонт, реконструкция или снос зданий и сооружений; б) горные, взрывные, мелиоративные работы, в том числе связанные с временным затоплением земель; в) посадка и вырубка деревьев и кустарников; е) проезд машин и механизмов, имеющих общую высоту с грузом или без груза от поверхности дороги более 4,5 метра; з) полив сельскохозяйственных культур в случае, если высота струи воды может составить свыше 3 метров; и) полевые сельскохозяйственные работы с применением сельскохозяйственных машин и оборудования высотой более 4 метров.

- Третья подзона приаэродромной территории Аэродрома Екатеринбург (Арамил) 66:00-6.2648.

Ограничения: Ограничения в третьей подзоне ПАТ аэродрома Екатеринбург (Арамил) устанавливаются в соответствии с подпунктом 3 пункта 3 статьи 47 Воздушного кодекса Российской Федерации (Собрание законодательства Российской Федерации, 1997, № 12, ст. 1383; 2021, № 24, ст. 4209). В третьей подзоне устанавливаются ограничения на размещение объектов, высота которых превышает установленные ограничения. Высота препятствий ограничивается в пределах полос воздушных подходов, а также на участках, прилегающих к боковым границам летного поля и полос воздушных подходов. Ограничения представляют собой условные плоскости, параметры которых приведены ниже. 29.1. В пределах полос воздушных подходов, состоящих из трех участков: 1-й участок длиной 400 метров, имеющий наклон 0,5%; 2-й участок длиной 950 метров, имеющий наклон 1,9%; 3-й участок длиной 9000 метров, имеющий наклон 2%. 29.2. За пределами полос воздушных подходов: поверхность вдоль летного поля, имеющая наклон 10%; горизонтальная поверхность на высоте 50 метров; поверхность от горизонтальной поверхности (50 м) до горизонтальной поверхности (200 м), имеющая наклон 4%. Горизонтальная поверхность на высоте 200 метров, имеющая размеры 40 км в длину (вдоль оси взлетно-посадочной полосы (далее – ВПП) и 30 км в ширину (вдоль перпендикуляра к оси ВПП). На территории третьей подзоны выделяются 9 секторов. Во всех секторах ограничивается абсолютная высота объектов. Ограничения действуют для вновь создаваемых объектов, для реконструируемых объектов в части увеличения высоты. Запрещается размещать объекты, высота которых превышает ограничения, установленные в секторах третьей подзоны;

Реквизиты акта, установившего соответствующие ограничения: Приказ «Об установлении приаэродромной территории аэродрома Екатеринбург (Арамил)» № 277 от 2022-08-15 Орган, выдавший документ: Федеральная служба войск национальной гвардии Российской Федерации; Приказ «О внесении изменений в приаэродромную территорию аэродрома Екатеринбург (Арамил), утвержденную приказом Федеральной службы войск национальной гвардии Российской Федерации от 15 августа 2022 г. № 277» № 185 от 2023-06-02 Орган, выдавший документ: Федеральная служба войск национальной гвардии Российской Федерации.

- приаэродромная территория Аэродрома Екатеринбург (Арамил) 66:00-6.2651.

Ограничения: -; приаэродромная территория Аэродрома Екатеринбург (Арамил)

Реквизиты акта, установившего соответствующие ограничения: Приказ «Об установлении приаэродромной территории аэродрома Екатеринбург (Арамил)» № 277 от 2022-08-15 Орган, выдавший документ: Федеральная служба войск национальной гвардии Российской Федерации; Приказ «О внесении изменений в приаэродромную территорию аэродрома Екатеринбург (Арамил), утвержденную приказом Федеральной службы войск национальной гвардии Российской Федерации от 15 августа 2022 г. № 277» № 185 от 2023-06-02 Орган, выдавший документ: Федеральная служба войск национальной гвардии Российской Федерации.

Зона сильного подтопления территории Городского округа Екатеринбург Свердловской области р. Теплая 66:41-6.7776.

Ограничения: В соответствии с п.6 ст.67.1 №74-ФЗ от 03.06.2006г. "Водный кодекс РФ" в границах зон затопления, подтопления, в соответствии с законодательством Российской Федерации о градостроительной

деятельности отнесенных к зонам с особыми условиями использования территорий, запрещаются: 1) размещение новых населенных пунктов и строительство объектов капитального строительства без обеспечения инженерной защиты таких населенных пунктов и объектов от затопления, подтопления; 2) использование сточных вод в целях регулирования плодородия почв; 3) размещение кладбищ, скотомогильников, объектов размещения отходов производства и потребления, химических, взрывчатых, токсичных, отравляющих и ядовитых веществ, пунктов хранения и захоронения радиоактивных отходов; 4) осуществление авиационных мер по борьбе с вредными организмами.;

В соответствии с данными информационной системы обеспечения градостроительной деятельности земельный участок с кадастровым номером 66:41:0517001:182 расположен в границах зон с особыми условиями использования территории, не установленной в соответствии с федеральным законодательством (не зарегистрированы в Едином государственном реестре недвижимости):

– Приаэродромная территория: Сектор 9 3 подзона ПАТ аэродрома Екатеринбург (Арамилы), Приказ № 277 от 15.08.2022 Об установлении приаэродромной территории аэродрома Екатеринбург (Арамилы) №277 от 15.08.2022.

Ограничения: 423,58 - Ограничение абсолютной высоты, м;

В целях актуализации информации о наличии или отсутствии сетей инженерно-технического обеспечения на земельном участке с кадастровым номером: 66:41:0517001:182 правообладателю земельного участка в соответствии с пунктом 1 статьи 47 Градостроительного Кодекса Российской Федерации в редакции от 29.07.2017 № 280-ФЗ рекомендуется провести инженерные изыскания для подготовки проектной документации.

**Размещение объектов капитального строительства на земельном участке с кадастровым номером: 66:41:0517001:182 возможно при условии переустройства (выноса) существующих сетей инженерно-технического обеспечения или согласования размещения объектов капитального строительства в охранных зонах (зонах ограничения застройки) в соответствии с техническими условиями балансодержателей сетей, в том числе при соблюдении требований к параметрам зданий и сооружений, установленных Постановлением Правительства Российской Федерации от 24.02.2009 № 160.**

## 5.2. Иные сведения:

**1. В соответствии с Основной частью проекта планировки и проекта межевания территории поселка Широкая Речка в Чкаловском районе, утвержденной Постановлением Администрации города Екатеринбурга от 27.12.2010 № 818, в редакции от 11.11.2019 № 2675, определено функциональное назначение земельного участка: индивидуальное жилищное строительство.**

2. Необходимо соблюдать специальные требования, установленные нормативно-техническими документами в зоне охраны сетей инженерно-технического обеспечения.

3. В соответствии с п. 4 ст. 36 Федерального закона от 25 июня 2002 года № 73-ФЗ «Об объектах культурного наследия (памятниках истории и культуры) народов Российской Федерации» в случае обнаружения в ходе проведения изыскательских, проектных, земляных, строительных, мелиоративных, хозяйственных и иных работ объекта, обладающего признаками объекта культурного наследия, в том числе объекта археологического наследия, заказчик указанных работ, технический заказчик (застройщик) объекта капитального строительства, лицо, проводящее указанные работы, обязаны незамедлительно приостановить указанные работы и в течение трех дней со дня обнаружения такого объекта направить в орган исполнительной власти субъекта Российской Федерации, уполномоченный в области охраны объектов культурного наследия, письменное заявление об обнаруженном объекте.

4. Размещение внешних инженерных сетей подлежит согласованию с землепользователями. Информация о землепользователях содержится в информационной справке. При необходимости трассировку внешних инженерных сетей решить ситуационным планом размещения сети инженерно-технического обеспечения на кадастровом плане территории.

**6. Информация о границах зон с особыми условиями использования территорий, если земельный участок полностью или частично расположен в границах таких зон: см. Приложение №1**

**7. Информация о границах публичных сервитутов: см. Приложение №1**

**8. Номер и (или) наименование элемента планировочной структуры, в границах которого расположен земельный участок**

## 9. Информация о технических условиях подключения (технологического присоединения) объектов капитального строительства к сетям инженерно-технического обеспечения, определенных с учетом программ комплексного развития систем коммунальной инфраструктуры поселения, городского округа

Номер объекта	Назначение объекта	Сети инженерно-технического обеспечения объекта	Наименование органа (организации), выдавшего технические условия	Дата выдачи технических условий
1	2	3	4	5
1	Объект капитального строительства для индивидуального жилищного строительства	Водоснабжение и водоотведение хозяйственно-бытовых стоков	ЕМУП «Водоканал»	технические условия отсутствуют*
Электроснабжение		АО «Екатеринбургская электросетевая компания»	технические условия отсутствуют*	
Теплоснабжение		АО «Екатеринбургская теплосетевая компания»	технические условия отсутствуют*	

\* Правообладатель в целях определения необходимой ему подключаемой нагрузки обращается в организацию, осуществляющую эксплуатацию сетей инженерно-технического обеспечения, к которым планируется подключение строящегося, реконструируемого (построенного) объекта капитального строительства, для получения технических условий с учетом актуализированной схемы теплоснабжения муниципального образования «город Екатеринбург» до 2045 года, утвержденной Приказом Министерства энергетики Российской Федерации от 20.12.2024 № 382тд, программы комплексного развития систем коммунальной инфраструктуры муниципального образования «город Екатеринбург» на период до 2045 года, утвержденной Постановлением Администрации города Екатеринбурга от 05.12.2024 № 2904, схем водоснабжения и водоотведения муниципального образования «город Екатеринбург» на период до 2045 года, утвержденных Постановлением Администрации города Екатеринбурга от 29.08.2024 № 2141, инвестиционных программ организаций коммунального комплекса. В соответствии с утвержденными схемами инженерно-технического обеспечения на территории муниципального образования «город Екатеринбург» могут быть определены иные организации коммунального комплекса с зонами действия (покрытия) источников, выдающие технические условия. Срок действия технических условий устанавливается правообладателем сети инженерно-технического обеспечения не менее чем на три года или при комплексном развитии территории не менее чем на пять лет, если иное не предусмотрено законодательством Российской Федерации.

## 10. Реквизиты нормативных правовых актов субъекта Российской Федерации, муниципальных правовых актов, устанавливающих требования к благоустройству территории

Решение Екатеринбургской городской Думы от 26.06.2012 №29/61 "Об утверждении Правил благоустройства территории муниципального образования "город Екатеринбург"

## 11. Информация о красных линиях: см. Приложение №1

**Описание границ земельного участка (образуемого земельного участка)  
(раздел 1 лист 2 градостроительного плана земельного участка):**

Обозначение (номер) характерной точки	Перечень координат характерных точек в системе координат, используемой для ведения Единого государственного реестра недвижимости	
	X	Y
1	371919.96	1525535.27
2	371943.24	1525570.44
3	371918.66	1525590.67
4	371918.23	1525591.04
5	371916.78	1525592.19
6	371903.56	1525576.99
7	371888.82	1525560.75
1	371919.96	1525535.27

**Информация о границах зоны планируемого размещения объекта капитального строительства в соответствии с утвержденным проектом планировки территории (при наличии)  
(раздел 1 лист 2 градостроительного плана земельного участка):**

Обозначение (номер) характерной точки	Перечень координат характерных точек в системе координат, используемой для ведения Единого государственного реестра недвижимости	
	X	Y
-	-	-

**Информация о границах зон с особыми условиями использования территорий, если земельный участок полностью или частично расположен в границах таких зон  
(раздел 6 градостроительного плана земельного участка):**

Наименование зоны с особыми условиями использования территории с указанием объекта, в отношении которого установлена такая зона	Перечень координат характерных точек в системе координат, используемой для ведения Единого государственного реестра недвижимости		
	Обозначение (номер) характерной точки	X	Y
1	2	3	4
Зона умеренного подтопления территории городского округа Екатеринбург Свердловской области р. Теплая (ЕГРН)	1	371907,99	1525541,71
	2	371909,92	1525547,46
	3	371914,80	1525553,32
	4	371922,00	1525566,02
	5	371926,29	1525570,39
	6	371927,68	1525574,63
	7	371931,39	1525576,54
	8	371935,33	1525580,55
Охранная зона ВЛ-10КВ фидер Курганово, литер 3 (ЕГРН)	1	371893,79	1525545,11
	2	371949,07	1525598,45
Третья подзона	1	371919,96	1525535,27

приаэродромной территории Аэродрома Екатеринбург (Арамиль) (ЕГРН)	2	371943,24	1525570,44
	3	371918,66	1525590,67
	4	371918,23	1525591,04
	5	371916,78	1525592,19
	6	371903,56	1525576,99
	7	371888,82	1525560,75
	приаэродромная территория Аэродрома Екатеринбург (Арамиль) (ЕГРН)	1	371919,96
2		371943,24	1525570,44
3		371918,66	1525590,67
4		371918,23	1525591,04
5		371916,78	1525592,19
6		371903,56	1525576,99
7		371888,82	1525560,75
Зона сильного подтопления территории Городского округа Екатеринбург Свердловской области р. Теплая (ЕГРН)	1	371935,33	1525580,55
	2	371931,39	1525576,54
	3	371927,68	1525574,63
	4	371926,29	1525570,39
	5	371922,00	1525566,02
	6	371914,80	1525553,32
	7	371909,92	1525547,46
	8	371907,99	1525541,71
Сектор 9 З подзона ПАТ аэродрома Екатеринбург (Арамиль) (Приказ № 277 от 15.08.2020.2025 Об установлении приаэродромной территории аэродрома Екатеринбург (Арамиль) №277 от 15.08.2022)	1	371919,96	1525535,27
	2	371943,24	1525570,44
	3	371918,66	1525590,67
	4	371918,23	1525591,04
	5	371916,78	1525592,19
	6	371903,56	1525576,99
	7	371888,82	1525560,75

#### Информация о границах публичных сервитутов

(раздел 7 градостроительного плана земельного участка) Информация отсутствует

Обозначение (номер) характерной точки	Перечень координат характерных точек в системе координат, используемой для ведения Единого государственного реестра недвижимости	
	X	Y
-	-	-

#### Информация о красных линиях

**(раздел 11 градостроительного плана земельного участка)**

Информация отсутствует

Обозначение (номер) характерной точки	Перечень координат характерных точек в системе координат, используемой для ведения Единого государственного реестра недвижимости	
	X	Y
1	372002,6122	1525660,1
2	371910,1014	1525520,374
3	371868,9706	1525458,251
4	371839,6129	1525451,432
5	371752,4257	1525523,184
6	371911,1416	1525707,562
7	371921,2396	1525728,482
8	372002,6122	1525660,1

**Информация о требованиях к архитектурно-градостроительному облику объекта капитального строительства (раздел 12 градостроительного плана земельного участка)**

Требования к архитектурно-градостроительному облику объекта капитального строительства не установлены

№	Требования к архитектурно-градостроительному облику объекта капитального строительства	Показатель
1	2	3
-	-	-