



## АДМИНИСТРАЦИЯ ГОРОДА ЕКАТЕРИНБУРГА

### Градостроительный план земельного участка №

РФ - 66 - 3 - 02 - 0 - 00 - 2026 - 0992 - 0

**Местонахождение земельного участка:** Российская Федерация, Свердловская область, г. Екатеринбург

г. Екатеринбург

Сведения о необходимых пакетах документов для получения разрешений на строительство и разрешений на ввод объектов в эксплуатацию, материалы, разъясняющие процессы, этапы и процедуры в сфере строительства, а также чек-листы, позволяющие проверить комплектность и соответствие установленными требованиям подготовленной документации перед обращением за выдачей разрешения на строительство или разрешения на ввод объекта в эксплуатацию.



Ссылка на раздел: <https://minstroy.midural.ru/article/show/id/10113>



# АДМИНИСТРАЦИЯ ГОРОДА ЕКАТЕРИНБУРГА

## Градостроительный план земельного участка №

РФ - 66 - 3 - 02 - 0 - 00 - 2026 - 0992 - 0

Градостроительный план земельного участка подготовлен на основании письма:  
МУГИСО №2104/002/21 от 18.03.2026

(реквизиты заявления правообладателя земельного участка, иного лица в случае, предусмотренном частью 1.1 статьи 57.3 Градостроительного кодекса Российской Федерации, с указанием ф.и.о. заявителя – физического лица, либо реквизиты заявления и наименование заявителя – юридического лица о выдаче градостроительного плана земельного участка)

**Взамен Градостроительного плана земельного участка от 10.11.2025 № РФ-66-3-02-0-00-2025-3298-0**

**Местонахождение земельного участка:**

Свердловская область

(субъект Российской Федерации)

Муниципальное образование «город Екатеринбург»

(муниципальный район или городской округ)

Свердловская область, г. Екатеринбург, ул. Опытная

(поселение)

**Описание границ земельного участка (образуемого земельного участка):** см. Приложение №1

**Кадастровый номер земельного участка (при наличии) или в случае, предусмотренном частью 1.1 и 1.2 статьи 57.3 Градостроительного кодекса Российской Федерации, условный номер образуемого земельного участка на основании утвержденных проекта межевания территории и (или) схемы расположения земельного участка или земельных участков на кадастровом плане территории:** 66:41:0612005:300

**Площадь земельного участка:** 1269 м<sup>2</sup>

**Информация о расположенных в границах земельного участка объектах капитального строительства:**

Объекты капитального строительства отсутствуют

**Информация о границах зоны планируемого размещения объекта капитального строительства в соответствии с утвержденным проектом планировки территории (при наличии):** см. Приложение №1

**Реквизиты проекта планировки территории и (или) проекта межевания территории в случае, если земельный участок расположен в границах территории, в отношении которой утверждены проект планировки территории и (или) проект межевания территории:**

Проект планировки территории жилого района "Малый Исток", утвержденный Приказом Министерства строительства и развития инфраструктуры Свердловской области от 14.07.2016 № 544-П, в редакции от 29.11.2017 № 1261-П

Проект межевания застроенной территории в квартале границы кадастрового квартала № 66:41:0612045 – улицы Опытной – восточной границы Малоистокского лесничества, утвержденный Приказом Министерства строительства и развития инфраструктуры Свердловской области от 21.06.2017 № 674-П

(указывается в случае, если земельный участок расположен в границах территории, в отношении которой утверждены проект планировки территории и (или) проект межевания территории)

**Информация о расположении земельного участка в границах территории, в отношении которой принято решение о комплексном развитии территории и (или) заключен договор о комплексном развитии территории**

(указывается в случае, если земельный участок расположен в границах территории, в отношении которой принято решение о комплексном развитии территории и (или) заключен договор о комплексном развитии территории)

**Градостроительный план подготовлен**

Габдрахмановым Русланом Гайнельзяновичем, Директором  
Департамента архитектуры, градостроительства и регулирования  
земельных отношений Администрации города Екатеринбурга -  
главным архитектором

(ф.и.о., должность уполномоченного лица, наименование органа)

М.П.  
(при наличии)

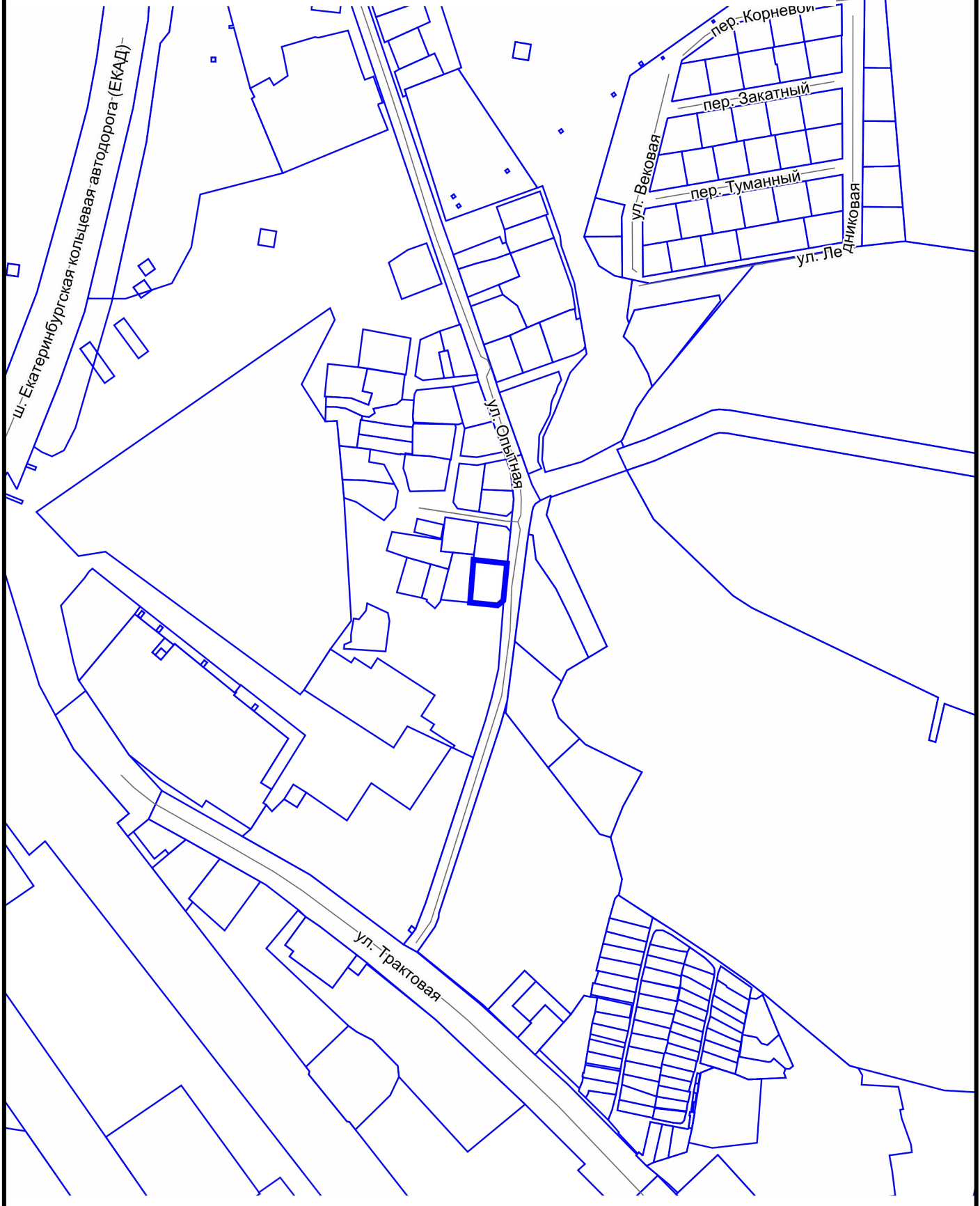
(подпись)

Р.Г.Габдрахманов  
(расшифровка подписи)

**Дата выдачи** 02.04.2026  
(ДД.ММ.ГГГГ)




1. Чертеж градостроительного плана земельного участка. Лист 1. СИТУАЦИОННЫЙ ПЛАН



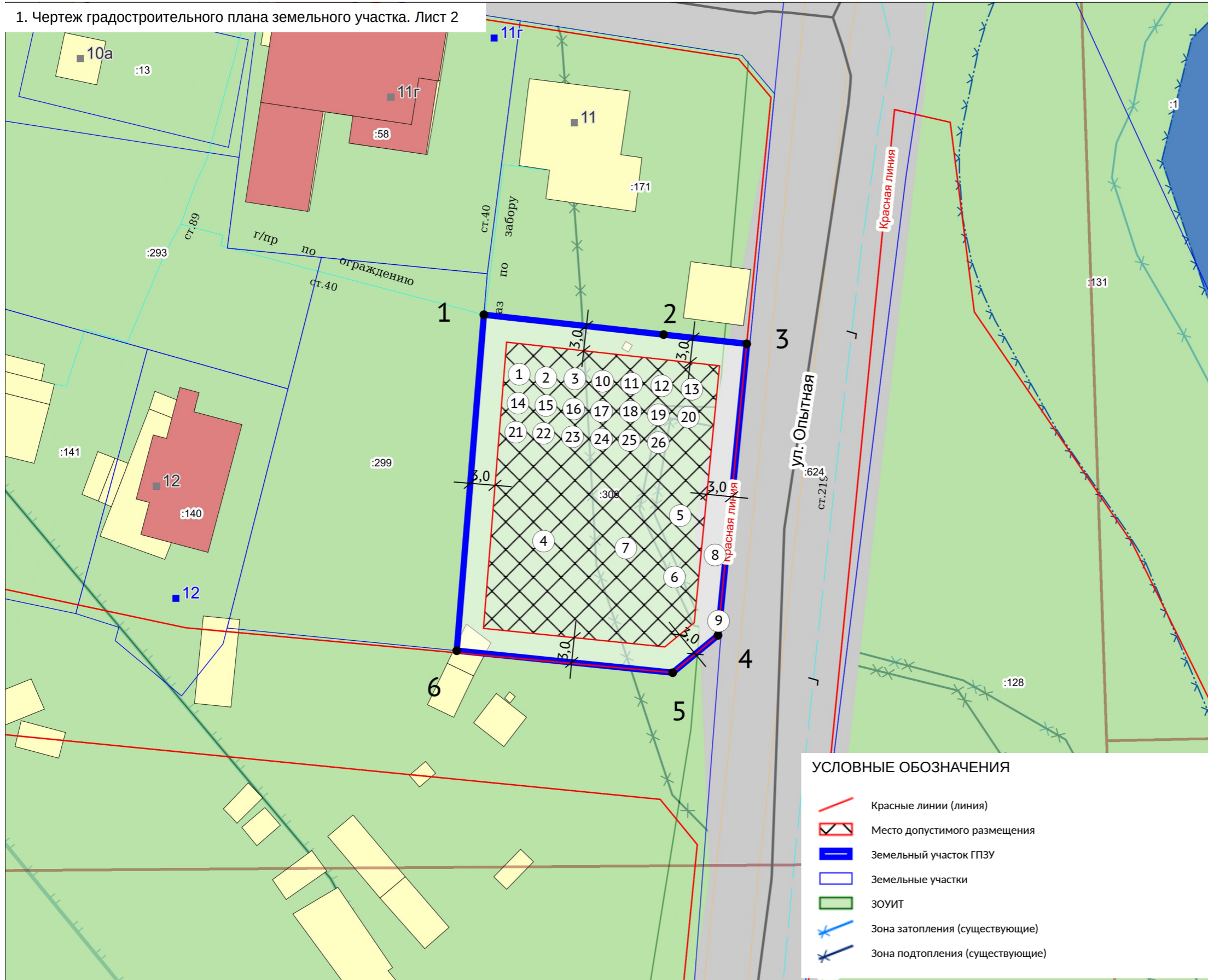
СИТУАЦИОННЫЙ ПЛАН

№ РФ-66-3-02-0-00-2026-0992-0

 - Местоположение земельного участка

Масштаб	1:5000	Свердловская область, г. Екатеринбург, ул. Опытная
Дата	02.04.2026	






- УСЛОВНЫЕ ОБОЗНАЧЕНИЯ**
- Красные линии (линия)
  - Место допустимого размещения
  - Земельный участок ГПЗУ
  - Земельные участки
  - ЗОУИТ
  - ✦ Зона затопления (существующие)
  - ✦ Зона подтопления (существующие)

**ЭКСПЛИКАЦИЯ ОБЪЕКТОВ**

№ п/п	Наименование объекта
1	Место допустимого размещения объектов капитального строительства для индивидуального жилищного строительства
2	Водоохранная зона №66:00-6.1209
3	Водоохранная зона №66:41-6.9262
4	Иная зона с особыми условиями использования территории №66:41-6.7329
5	Иная зона с особыми условиями использования территории №66:41-6.7330
6	Иная зона с особыми условиями использования территории №66:41-6.7331
7	Иные зоны с особыми условиями использования территории №66:41-6.7824
8	Охранная зона инженерных коммуникаций №66:41-6.2052
9	Охранная зона инженерных коммуникаций №66:41-6.9464
10	Охранная зона транспорта №66:00-6.2644
11	Охранная зона транспорта №66:00-6.2648
12	Охранная зона транспорта №66:00-6.2651
13	Приаэродромная территория №66:00-6.1907
14	Приаэродромная территория №66:00-6.1908
15	Приаэродромная территория №66:00-6.1909
16	Приаэродромная территория №66:00-6.1910
17	Приаэродромная территория №66:00-6.1915
18	Приаэродромная территория: 22 Сектор, III Подзона Екатеринбург (Кольцово) (Набс от 283,50 м до 290,00 м)
19	Приаэродромная территория: 32 Сектор, IV Подзона Екатеринбург (Кольцово) (Набс от 365,00 м до 370,00 м)
20	Приаэродромная территория: III Подзона Екатеринбург (Кольцово)
21	Приаэродромная территория: IV Подзона Екатеринбург (Кольцово)
22	Приаэродромная территория: V Подзона Екатеринбург (Кольцово)
23	Приаэродромная территория: VI Подзона Екатеринбург (Кольцово)
24	Приаэродромная территория: Сектор 9 3 подзона ПАТ аэродрома Екатеринбург (Арамилы)
25	Прибрежная защитная полоса №66:00-6.1232
26	Прибрежная защитная полоса №66:41-6.7153

Кадастровый номер:	66:41:0612005:300		
Площадь участка:	1269 м²		
Масштаб:	1:500		
Территориальная зона:	Ж-2		
Должность	ФИО	Подпись	Дата
Ведущий специалист	Калинина В.О.		02.04.2026
Зав.сектором подготовки град.планов	Лошманова Е.Г.		02.04.2026

<b>№ РФ-66-3-02-0-00-2026-0992-0</b>		
Свердловская область, г. Екатеринбург, ул. Опытная		
1. ЧЕРТЕЖ ГРАДОСТРОИТЕЛЬНОГО ПЛАНА ЗЕМЕЛЬНОГО УЧАСТКА	Раздел	Листов
	1	2
		Департамент архитектуры, градостроительства и регулирования земельных отношений Администрации города Екатеринбурга

Чертеж градостроительного плана земельного участка разработан на топографической основе, выполненной 2024 ООО "Гео-Изыскания"

Чертеж градостроительного плана земельного участка разработан 02.04.2026 Отделом развития территории Департамента архитектуры, градостроительства и регулирования земельных отношений Администрации города Екатеринбурга



**2. Информация о градостроительном регламенте либо требованиях к назначению, параметрам и размещению объекта капитального строительства на земельном участке, на который действие градостроительного регламента не распространяется или для которого градостроительный регламент не устанавливается**  
Земельный участок расположен в территориальной зоне - Ж-2 Зона индивидуальной жилой застройки городского типа. Установлен градостроительный регламент.

---

Действие градостроительного регламента, установленного в составе Правила землепользования и застройки городского округа - муниципального образования «город Екатеринбург», утверждены Постановлением Администрации города Екатеринбурга от 10.06.2022 № 1597 «Об утверждении Правил землепользования и застройки городского округа муниципального образования "город Екатеринбург"».

**2.1. Реквизиты акта органа государственной власти субъекта Российской Федерации, органа местного самоуправления, содержащего градостроительный регламент либо реквизиты акта федерального органа государственной власти, органа государственной власти субъекта Российской Федерации, органа местного самоуправления, иной организации, определяющего, в соответствии с федеральными законами, порядок использования земельного участка, на который действие градостроительного регламента не распространяется или для которого градостроительный регламент не устанавливается**

Постановление Администрации города Екатеринбурга от 10.06.2022 № 1597 "Об утверждении Правил землепользования и застройки городского округа - муниципального образования "город Екатеринбург"

---

**2.2. Информация о видах разрешенного использования земельного участка: \***

**Основные виды разрешенного использования:**

1. 2.7.1 Хранение автотранспорта
2. 3.1 Коммунальное обслуживание
3. 3.4 Здравоохранение
4. 3.5.1 Дошкольное, начальное и среднее общее образование
5. 5.1 Спорт
6. 8.3 Обеспечение внутреннего правопорядка
7. 12.0 Земельные участки (территории) общего пользования
8. 12.0.2 Благоустройство территории
9. 113 Для индивидуального жилищного строительства

**Условно разрешенные виды использования земельного участка:**

1. 2.3 Блокированная жилая застройка
2. 3.2 Социальное обслуживание
3. 3.3 Бытовое обслуживание
4. 3.6 Культурное развитие
5. 3.7 Религиозное использование
6. 3.10.1 Амбулаторное ветеринарное обслуживание
7. 4.1 Деловое управление
8. 4.4 Магазины
9. 4.6 Общественное питание
10. 4.7 Гостиничное обслуживание
11. 4.9.1.2 Обеспечение дорожного отдыха
12. 4.9.1.3 Автомобильные мойки
13. 4.9.1.4 Ремонт автомобилей
14. 6.8 Связь

**Вспомогательные виды разрешенного использования земельного участка:**

1. Не подлежат установлению

\* – С учетом Проекта межевания застроенной территории в квартале границы кадастрового квартала № 66:41:0612045 – улицы Опытной – восточной границы Малоистокского лесничества, утвержденного Приказом Министерства строительства и развития инфраструктуры Свердловской области от 21.06.2017 № 674-П (пп. 1 п. 5.2 раздела 5 градостроительного плана земельного участка).

**2.3. Предельные (минимальные и (или) максимальные) размеры земельного участка и предельные параметры разрешенного строительства, реконструкции объекта капитального строительства, установленные градостроительным регламентом для территориальной зоны, в которой расположен земельный участок:**

Предельные (минимальные и (или) максимальные) размеры земельных участков, в том числе их площадь			Минимальные отступы от границ земельного участка в целях определения мест допустимого размещения зданий, строений, сооружений, за пределами которых запрещено строительство зданий, строений, сооружений	Предельное количество этажей и (или) предельная высота зданий, строений, сооружений	Максимальный процент застройки в границах земельного участка, определяемый как отношение суммарной площади земельного участка, которая может быть застроена, ко всей площади земельного участка, %	Требования к архитектурным решениям объектов капитального строительства, расположенным в границах территории исторического поселения федерального или регионального значения	Иные показатели
1	2	3	4	5	6	7	8
Длина, м	Ширина, м	Площадь, м <sup>2</sup> или га					
-	-	_*	_*	_*	_*		_*
<p>* - Предельные (минимальные и (или) максимальные) размеры земельных участков и предельные параметры разрешенного строительства, реконструкции объектов капитального строительства в отношении земельных участков с видом разрешенного использования "Для индивидуального жилищного строительства":                      предельные (минимальные и (или) максимальные) размеры земельных участков, в том числе их площадь – от 400 до 5000 кв. м; минимальная ширина земельных участков, расположенных вдоль улично-дорожной сети, должна составлять 15 м (для вновь образуемых земельных участков); минимальные отступы от границ земельных участков в целях определения мест допустимого размещения зданий, строений, сооружений, за пределами которых запрещено строительство зданий, строений, сооружений 3 м (для жилого дома), 1 м (для вспомогательных (хозяйственных) построек), 4 м (для построек для содержания скота и птицы (1));                      предельная высота зданий, строений, сооружений – 20 м;                      максимальный процент застройки в границах земельного участка, определяемый как отношение суммарной площади земельного участка, которая может быть застроена, ко всей площади земельного участка – 30%;                      иные предельные параметры разрешенного строительства, реконструкции объектов капитального строительства - максимальная этажность – 3 этажа.</p> <p>- Предельные (минимальные и (или) максимальные) размеры земельных участков и предельные параметры разрешенного строительства, реконструкции объектов капитального строительства в отношении земельных участков с видом разрешенного использования "Блокированная жилая застройка":                      минимальная площадь земельного участка – 100 кв. м;                      минимальные отступы от границ земельных участков в целях определения мест допустимого размещения зданий, строений, сооружений, за пределами которых запрещено строительство зданий, строений, сооружений не подлежат установлению;                      предельное количество этажей – 3 этажа;                      предельная высота зданий, строений, сооружений – 12 м;                      максимальный процент застройки в границах земельного участка, определяемый как отношение суммарной площади земельного участка, которая может быть застроена, ко всей площади земельного участка – 50%;                      иные предельные параметры разрешенного строительства, реконструкции объектов капитального строительства - не подлежат установлению.</p> <p>- Предельные (минимальные и (или) максимальные) размеры земельных участков и предельные параметры разрешенного строительства, реконструкции объектов капитального строительства (за исключением земельных участков с видом разрешенного использования "Для индивидуального жилищного строительства" и "Блокированная жилая застройка"):                      предельные (минимальные и (или) максимальные) размеры земельных участков, в том числе их площадь - не подлежат установлению;                      минимальные отступы от границ земельных участков в целях определения мест допустимого размещения зданий, строений, сооружений, за пределами которых запрещено строительство зданий, строений, сооружений - не подлежат установлению;                      предельное количество этажей или предельная высота зданий, строений, сооружений (за исключением земельных участков с видом разрешенного использования "Бытовое обслуживание", "Амбулаторно-ветеринарное обслуживание", "Магазины", "Общественное питание", "Гостиничное обслуживание") - не подлежат установлению;                      предельное количество этажей или предельная высота зданий, строений, сооружений (только в отношении земельных участков с видом разрешенного использования "Бытовое обслуживание") – 3 этажа;                      предельное количество этажей или предельная высота зданий, строений, сооружений (только в отношении земельных участков с видом разрешенного использования "Амбулаторно-ветеринарное обслуживание") – 2 этажа;                      предельное количество этажей или предельная высота зданий, строений, сооружений (только в отношении земельных участков с видом разрешенного использования "Магазины") – 2 этажа;                      предельное количество этажей или предельная высота зданий, строений, сооружений (только в отношении земельных участков с видом разрешенного использования "Общественное питание") – 2 этажа;                      предельное количество этажей или предельная высота зданий, строений, сооружений (только в отношении земельных участков с видом разрешенного использования "Гостиничное обслуживание") – 3 этажа;                      максимальный процент застройки в границах земельного участка, определяемый как отношение суммарной площади земельного участка, которая может быть застроена, ко всей площади земельного участка - не подлежит установлению;                      иные предельные параметры разрешенного строительства, реконструкции объектов капитального строительства - не подлежат установлению за исключением:                      максимальная общая площадь объектов бытового обслуживания (только в отношении земельных участков с видом разрешенного использования "Бытовое обслуживание") – 2 000 кв. м;                      максимальная этажность (только в отношении земельных участков с видом разрешенного использования "Для индивидуального жилищного строительства") – 3 этажа;                      максимальная общая площадь объектов амбулаторно-ветеринарного обслуживания (только в отношении земельных участков с видом разрешенного использования "Амбулаторно-ветеринарное обслуживание") – 1500 кв. м;                      максимальная общая площадь магазинов (только в отношении земельных участков с видом разрешенного использования "Магазины") – 1500 кв.м;                      максимальная общая площадь объектов общественного питания (только в отношении земельных участков с видом разрешенного использования "Общественное питание") – 1500 кв.м;                      максимальная общая площадь объектов гостиничного обслуживания (только в отношении земельных участков с видом разрешенного использования "Гостиничное обслуживание") – 1500 кв. м;</p>							

максимальное количество постов автосервисов (без малярно-жестяных работ) (только в отношении земельных участков с видом разрешенного использования "Ремонт автомобилей") – 5;  
максимальное количество постов автомоек (только в отношении земельных участков с видом разрешенного использования "Автомобильные мойки") – 2;  
максимальный коэффициент строительного использования земельного участка - 2,4 и процент застройки подземного пространства - 100% (только в отношении земельных участков с видом разрешенного использования "Деловое управление").  
В отношении земельных участков с видом разрешенного использования «Земельные участки (территории) общего пользования» действие градостроительного регламента не распространяется  
(1)- применяется в случаях, когда постройки являются объектами капитального строительства.

**2.4. Требования к назначению, параметрам и размещению объекта капитального строительства на земельном участке, на который действие градостроительного регламента не распространяется или для которого градостроительный регламент не устанавливается (за исключением случая, предусмотренного пунктом 7.1 части 3 статьи 57.3 Градостроительного кодекса Российской Федерации):**

Причины отнесения земельного участка к виду земельного участка, на который действие градостроительного регламента не распространяется или для которого градостроительный регламент не устанавливается	Реквизиты акта, регулирующего использование земельного участка	Требования к использованию земельного участка	Требования к параметрам объекта капитального строительства			Требования к размещению объектов капитального строительства	
			Предельное количество этажей и (или) предельная высота зданий, строений, сооружений	Максимальный процент застройки в границах земельного участка, определяемый как отношение суммарной площади земельного участка, которая может быть застроена, ко всей площади земельного участка	Иные требования к параметрам объекта капитального строительства	Минимальные отступы от границ земельного участка в целях определения мест допустимого размещения зданий, строений, сооружений, за пределами которых запрещено строительство зданий, строений, сооружений	Иные требования к размещению объектов капитального строительства
1	2	3	4	5	6	7	8
-	-	-	-	-	-	-	-

**2.5. Предельные параметры разрешенного строительства, реконструкции объекта капитального строительства, установленные положением об особо охраняемых природных территориях, в случае выдачи градостроительного плана земельного участка в отношении земельного участка, расположенного в границах особо охраняемой природной территории:**

Причины отнесения земельного участка к виду земельного участка для которого градостроительный регламент не устанавливается	Реквизиты Положения об особо охраняемой природной территории	Реквизиты утвержденной документации по планировке территории	Зонирование особо охраняемой природной территории (да/нет)							
			Функциональная зона	Виды разрешенного использования земельного участка		Требования к параметрам объекта капитального строительства			Требования к размещению объектов капитального строительства	
				Основные виды разрешенного использования	Вспомогательные виды разрешенного использования	Предельное количество этажей и (или) предельная высота зданий, строений, сооружений	Максимальный процент застройки в границах земельного участка, определяемый как отношение суммарной площади земельного участка, которая может быть застроена, ко всей площади земельного участка	Иные требования к параметрам объекта капитального строительства	Минимальные отступы от границ земельного участка в целях определения мест допустимого размещения зданий, строений, сооружений, за пределами которых запрещено строительство зданий, строений, сооружений	Иные требования к размещению объектов капитального строительства
1	2	3	4	5	6	7	8	9	10	11
-	-	-	-	-	-	-	-	-	-	-

### 3. Информация о расположенных в границах земельного участка объектах капитального строительства и объектах культурного наследия:

#### 3.1. Объекты капитального строительства:

№ \_\_\_\_\_, \_\_\_\_\_, \_\_\_\_\_  
(согласно чертежу(ам) градостроительного плана) (назначение объекта капитального строительства, этажность, высотность, общая площадь, площадь застройки) инвентаризационный или кадастровый номер \_\_\_\_\_

#### 3.2. Объекты, включенные в единый государственный реестр объектов культурного наследия (памятников истории и культуры) народов Российской Федерации

№ \_\_\_\_\_, \_\_\_\_\_, \_\_\_\_\_  
(согласно чертежу(ам) градостроительного плана) (назначение объекта культурного наследия, общая площадь, площадь застройки)

\_\_\_\_\_ (наименование органа государственной власти, принявшего решение о включении выявленного объекта культурного наследия в реестр, реквизиты этого решения)  
регистрационный номер в реестре \_\_\_\_\_ от \_\_\_\_\_ (дата)

### 4. Информация о расчетных показателях минимально допустимого уровня обеспеченности территории объектами коммунальной, транспортной, социальной инфраструктур и расчетных показателях максимально допустимого уровня территориальной доступности указанных объектов для населения в случае, если земельный участок расположен в границах территории, в отношении которой предусматривается осуществление деятельности по комплексному и устойчивому развитию территории:

Информация о расчетных показателях минимально допустимого уровня обеспеченности территории		
Объекты коммунальной инфраструктуры		
Наименование вида объекта	Единица измерения	Расчетный показатель
Объекты транспортной инфраструктуры		
Наименование вида объекта	Единица измерения	Расчетный показатель
Объекты социальной инфраструктуры		
Наименование вида объекта	Единица измерения	Расчетный показатель

### 5. Информация об ограничениях использования земельного участка, в том числе если земельный участок полностью или частично расположен в границах зон с особыми условиями использования территорий

#### 5.1. Ограничения использования земельного участка:

В соответствии с данными Единого государственного реестра недвижимости земельный участок полностью или частично расположен в границах зоны(-он) с особыми условиями использования территории:

- Охранная зона ВЛ 6 КВ ТП 1240/1231 до ТП 1267 № 66:41-6.2052.

Ограничения в использовании объектов недвижимости устанавливаются Постановлением Правительства РФ от 24.02.2009 № 160: 8. В охранных зонах запрещается осуществлять любые действия, которые могут нарушить безопасную работу объектов электросетевого хозяйства, в том числе привести к их повреждению или уничтожению, и (или) повлечь причинение вреда жизни, здоровью граждан и имуществу физических или юридических лиц, а также повлечь нанесение экологического ущерба и возникновение пожаров, в том числе: а) набрасывать на провода и опоры воздушных линий электропередачи посторонние предметы, а также подниматься на опоры воздушных линий электропередачи; б) размещать любые объекты и предметы (материалы) в пределах созданных в соответствии с требованиями нормативно-технических документов проходов и подъездов для доступа к объектам электросетевого хозяйства, а также проводить любые работы и возводить сооружения, которые могут препятствовать доступу к объектам электросетевого хозяйства, без создания необходимых для такого доступа проходов и подъездов; в) находиться в пределах огороженной территории и помещениях распределительных устройств и подстанций, открывать двери и люки распределительных устройств и подстанций, производить переключения и подключения в электрических сетях (указанное требование не распространяется на работников, занятых выполнением разрешенных в установленном порядке работ), разводить огонь в пределах охранных зон вводных и распределительных устройств, подстанций, воздушных линий электропередачи, а также в охранных зонах кабельных линий электропередачи; г) размещать свалки; 9. В охранных зонах, установленных для объектов электросетевого хозяйства напряжением свыше 1000 вольт, помимо действий, предусмотренных пунктом 8 настоящих Правил, запрещается: а) складировать или размещать хранилища

любых, в том числе горюче-смазочных, материалов; б) размещать детские и спортивные площадки, стадионы, рынки, торговые точки, полевые станы, загоны для скота, гаражи и стоянки всех видов машин и механизмов, проводить любые мероприятия, связанные с большим скоплением людей, не занятых выполнением разрешенных в установленном порядке работ; в) использовать (запускать) любые летательные аппараты, в том числе воздушных змеев, спортивные модели летательных аппаратов; 10. В пределах охранных зон без письменного решения о согласовании сетевых организаций юридическим и физическим лицам запрещаются: а) строительство, капитальный ремонт, реконструкция или снос зданий и сооружений; б) горные, взрывные, мелиоративные работы, в том числе связанные с временным затоплением земель; в) посадка и вырубка деревьев и кустарников; е) проезд машин и механизмов, имеющих общую высоту с грузом или без груза от поверхности дороги более 4,5 метра; з) полив сельскохозяйственных культур в случае, если высота струи воды может составить свыше 3 метров; и) полевые сельскохозяйственные работы с применением сельскохозяйственных машин и оборудования высотой более 4 метров;

- Охранная зона объекта электросетевого хозяйства: КЛ 10 кВ ПС Авиатор яч. № 26 - РП 531 яч. № 2 № 66:41-6.9464.

Ограничения: Ограничения использования объектов недвижимости в границах охранной зоны устанавливаются в соответствии с Постановлением Правительства РФ "О порядке установления охранных зон объектов электросетевого хозяйства и особых условий использования земельных участков, расположенных в границах таких зон" № 160 от 24.02.2009г.: в охранных зонах запрещается осуществлять любые действия, которые могут нарушить безопасную работу объектов электросетевого хозяйства, в том числе привести к их повреждению или уничтожению, и (или) повлечь причинение вреда жизни, здоровью граждан и имуществу физических или юридических лиц, а также повлечь нанесение экологического ущерба и возникновение пожаров, в том числе: а) набрасывать на провода и опоры воздушных линий электропередачи посторонние предметы, а также подниматься на опоры воздушных линий электропередачи; б) размещать любые объекты и предметы (материалы) в пределах созданных в соответствии с требованиями нормативно-технических документов проходов и подъездов для доступа к объектам электросетевого хозяйства, а также проводить любые работы и возводить сооружения, которые могут препятствовать доступу к объектам электросетевого хозяйства, без создания необходимых для такого доступа проходов и подъездов; в) находиться в пределах огороженной территории и помещениях распределительных устройств и подстанций, открывать двери и люки распределительных устройств и подстанций, производить переключения и подключения в электрических сетях (указанное требование не распространяется на работников, занятых выполнением разрешенных в установленном порядке работ), разводить огонь в пределах охранных зон вводных и распределительных устройств, подстанций, воздушных линий электропередачи, а также в охранных зонах кабельных линий электропередачи; г) размещать свалки; д) производить работы ударными механизмами, сбрасывать тяжести массой свыше 5 тонн, производить сброс и слив едких и коррозионных веществ и горюче-смазочных материалов (в охранных зонах подземных кабельных линий электропередачи). В охранных зонах, установленных для объектов электросетевого хозяйства напряжением до 1000 вольт, помимо действий, предусмотренных пунктом 10 настоящих Правил, без письменного решения о согласовании сетевых организаций запрещается: а) размещать детские и спортивные площадки, стадионы, рынки, торговые точки, полевые станы, загоны для скота, гаражи и стоянки всех видов машин и механизмов, садовые, огородные и дачные земельные участки, объекты садоводческих, огороднических или дачных некоммерческих объединений, объекты жилищного строительства, в том числе индивидуального (в охранных зонах воздушных линий электропередачи); (в ред. Постановления Правительства РФ от 26.08.2013 N 736) б) складировать или размещать хранилища любых, в том числе горюче-смазочных, материалов;

- Зона сильного подтопления территории Городского округа Екатеринбург Свердловской области вхр. Мало-Истокское № 66:41-6.7331.

Ограничения: В соответствии с п. 6 ст. 67.1 № 74-ФЗ от 03.06.2006 г. "Водный кодекс РФ" в границах зон затопления, подтопления, в соответствии с законодательством Российской Федерации о градостроительной деятельности отнесенных к зонам с особыми условиями использования территорий, запрещаются: 1) размещение новых населенных пунктов и строительство объектов капитального строительства без обеспечения инженерной защиты таких населенных пунктов и объектов от затопления, подтопления; 2) использование сточных вод в целях регулирования плодородия почв; 3) размещение кладбищ, скотомогильников, объектов размещения отходов производства и потребления, химических, взрывчатых, токсичных, отравляющих и ядовитых веществ, пунктов хранения и захоронения радиоактивных отходов; 4) осуществление авиационных мер по борьбе с вредными организмами;

Реквизиты акта, установившего соответствующие ограничения: Приказ "Об установлении границ зон затопления, подтопления территории МО г. Екатеринбург Свердловской области, прилегающих к рекам р. Чусовая, р. Шиловка, р. Уктус, р. Северка, р. Тёплая, р. Решетка, р. Патрушиха, р. Пышма, р. Исток, р. Мостовка, р. Арамилка, р. Балтым, р. Исеть, прудам №3, Парковый, Спартак, Городской, Елизаветинский, Нижне-Исетский, Верхне-Исетский, Горнощитский, озерам Чусовское, Шарташ и Мало-Истокскому водохранилищу" от 19.11.2019 № 175. Орган, выдавший документ: Нижне-Обское бассейновое водное управление.

- Водоохранная зона Мало-Истокского водохранилища № 66:41-6.9262.

Ограничения: В соответствии со ст. 65 Водного кодекса Российской Федерации от 03 июня 2006 года № 74-ФЗ в границах водоохранной зоны запрещается: 1) использование сточных вод в целях регулирования плодородия почв; 2) размещение кладбищ, скотомогильников, объектов размещения отходов производства и потребления, химических, взрывчатых, токсичных, отравляющих и ядовитых веществ, пунктов захоронения радиоактивных отходов; 3) осуществление авиационных мер по борьбе с вредными организмами; 4) движение и стоянка транспортных средств

(кроме специальных транспортных средств), за исключением их движения по дорогам и стоянки на дорогах и в специально оборудованных местах, имеющих твердое покрытие; 5) строительство и реконструкция автозаправочных станций, складов горюче-смазочных материалов (за исключением случаев, если автозаправочные станции, склады горюче-смазочных материалов размещены на территориях портов, инфраструктуры внутренних водных путей, в том числе баз (сооружений) для стоянки маломерных судов, объектов органов федеральной службы безопасности), станций технического обслуживания, используемых для технического осмотра и ремонта транспортных средств, осуществление мойки транспортных средств; 6) размещение специализированных хранилищ пестицидов и агрохимикатов, применение пестицидов и агрохимикатов; 7) сброс сточных, в том числе дренажных, вод; 8) разведка и добыча общераспространенных полезных ископаемых (за исключением случаев, если разведка и добыча общераспространенных полезных ископаемых осуществляются пользователями недр, осуществляющими разведку и добычу иных видов полезных ископаемых, в границах предоставленных им в соответствии с законодательством Российской Федерации о недрах горных отводов и (или) геологических отводов на основании утвержденного технического проекта в соответствии со статьей 19.1 Закона Российской Федерации от 21 февраля 1992 года N 2395-1 "О недрах");

Реквизиты акта, установившего соответствующие ограничения: Приказ "О внесении изменений в Приказ Министерства природных ресурсов и экологии Свердловской области от 20.11.2018 № 1387 "Об установлении границ водоохранных, прибрежных защитных полос и береговых линий водных объектов бассейна реки Исеть, расположенных на территории Свердловской области, в том числе перечень координат их опорных точек" в части уточнения границы береговой линии реки Исток" от 01.02.2024 № 107. Орган, выдавший документ: Министерство природных ресурсов и экологии Свердловской области.

- Прибрежная защитная полоса Мало-Истокского водохранилища № 66:41-6.7153.

Ограничения: В соответствии со ст. 65 Водного кодекса Российской Федерации от 03 июня 2006 года № 74-ФЗ в границах прибрежных защитных полос запрещаются: 1) использование сточных вод в целях регулирования плодородия почв; 2) размещение кладбищ, скотомогильников, объектов размещения отходов производства и потребления, химических, взрывчатых, токсичных, отравляющих и ядовитых веществ, пунктов захоронения радиоактивных отходов; 3) осуществление авиационных мер по борьбе с вредными организмами; 4) движение и стоянка транспортных средств (кроме специальных транспортных средств), за исключением их движения по дорогам и стоянки на дорогах и в специально оборудованных местах, имеющих твердое покрытие; 5) строительство и реконструкция автозаправочных станций, складов горюче-смазочных материалов (за исключением случаев, если автозаправочные станции, склады горюче-смазочных материалов размещены на территориях портов, инфраструктуры внутренних водных путей, в том числе баз (сооружений) для стоянки маломерных судов, объектов органов федеральной службы безопасности), станций технического обслуживания, используемых для технического осмотра и ремонта транспортных средств, осуществление мойки транспортных средств; 6) размещение специализированных хранилищ пестицидов и агрохимикатов, применение пестицидов и агрохимикатов; 7) сброс сточных, в том числе дренажных, вод; 8) разведка и добыча общераспространенных полезных ископаемых (за исключением случаев, если разведка и добыча общераспространенных полезных ископаемых осуществляются пользователями недр, осуществляющими разведку и добычу иных видов полезных ископаемых, в границах предоставленных им в соответствии с законодательством Российской Федерации о недрах горных отводов и (или) геологических отводов на основании утвержденного технического проекта в соответствии со статьей 19.1 Закона Российской Федерации от 21 февраля 1992 года N 2395-1 "О недрах"); 9) распашка земель; 10) размещение отвалов размываемых грунтов; 11) выпас сельскохозяйственных животных и организация для них летних лагерей, ванн;

Реквизиты акта, установившего соответствующие ограничения: Приказ "О внесении изменений в Приказ Министерства природных ресурсов и экологии Свердловской области от 20.11.2018 № 1387 "Об установлении границ водоохранных, прибрежных защитных полос и береговых линий водных объектов бассейна реки Исеть, расположенных на территории Свердловской области, в том числе перечень координат их опорных точек" в части уточнения границы береговой линии реки Исток" от 01.02.2024 № 107. Орган, выдавший документ: Министерство природных ресурсов и экологии Свердловской области.

- Приаэродромная территория Аэродрома Екатеринбург (Арамил) № 66:00-6.2651.

Ограничения: Ограничения содержатся в Приказе «Об установлении приаэродромной территории аэродрома Екатеринбург (Арамил)» от 15.08.2022 № 277;

Реквизиты акта, установившего соответствующие ограничения: Приказ «О внесении изменений в приаэродромную территорию аэродрома Екатеринбург (Арамил), утвержденную Приказом Федеральной службы войск национальной гвардии Российской Федерации от 15 августа 2022 г. № 277» от 02.06.2023 № 185. Орган, выдавший документ: Федеральная служба войск национальной гвардии Российской Федерации.

- Зона слабого подтопления территории Муниципального образования Екатеринбург Свердловской области вдхр. Мало-Истокское № 66:41-6.7329.

Ограничения: В соответствии с п. 6 ст. 67.1 от 03.06.2006 г. № 74-ФЗ "Водный кодекс РФ" в границах зон затопления, подтопления, в соответствии с законодательством Российской Федерации о градостроительной деятельности отнесенных к зонам с особыми условиями использования территорий, запрещаются: 1) размещение новых населенных пунктов и строительство объектов капитального строительства без обеспечения инженерной защиты таких населенных пунктов и объектов от затопления, подтопления; 2) использование сточных вод в целях регулирования плодородия почв; 3) размещение кладбищ, скотомогильников, объектов размещения отходов производства и

потребления, химических, взрывчатых, токсичных, отравляющих и ядовитых веществ, пунктов хранения и захоронения радиоактивных отходов; 4) осуществление авиационных мер по борьбе с вредными организмами;

Реквизиты акта, установившего соответствующие ограничения: Приказ "Об установлении границ зон затопления, подтопления территории МО г. Екатеринбург Свердловской области, прилегающих к рекам р. Чусовая, р. Шиловка, р. Уктус, р. Северка, р. Тёплая, р. Решетка, р. Патрушиха, р. Пышма, р. Исток, р. Мостовка, р. Арамилка, р. Балтым, р. Исеть, прудам №3, Парковый, Спартак, Городской, Елизаветинский, Нижне-Исетский, Верхне-Исетский, Горнощитский, озерам Чусовское, Шарташ и Мало-Истоковскому водохранилищу" от 19.11.2019 № 175. Орган, выдавший документ: Нижне-Обское бассейновое водное управление.

- Зона затопления 1% обеспеченности территории Городского округа Екатеринбург Свердловской области вдхр. Мало-Истокское № 66:41-6.7330.

Ограничения: В соответствии с п. 6 ст. 67.1 от 03.06.2006 г. № 74-ФЗ "Водный кодекс РФ" в границах зон затопления, подтопления, в соответствии с законодательством Российской Федерации о градостроительной деятельности отнесенных к зонам с особыми условиями использования территорий, запрещаются: 1) размещение новых населенных пунктов и строительство объектов капитального строительства без обеспечения инженерной защиты таких населенных пунктов и объектов от затопления, подтопления; 2) использование сточных вод в целях регулирования плодородия почв; 3) размещение кладбищ, скотомогильников, объектов размещения отходов производства и потребления, химических, взрывчатых, токсичных, отравляющих и ядовитых веществ, пунктов хранения и захоронения радиоактивных отходов; 4) осуществление авиационных мер по борьбе с вредными организмами;

Реквизиты акта, установившего соответствующие ограничения: Приказ "Об установлении границ зон затопления, подтопления территории МО г. Екатеринбург Свердловской области, прилегающих к рекам р. Чусовая, р. Шиловка, р. Уктус, р. Северка, р. Тёплая, р. Решетка, р. Патрушиха, р. Пышма, р. Исток, р. Мостовка, р. Арамилка, р. Балтым, р. Исеть, прудам №3, Парковый, Спартак, Городской, Елизаветинский, Нижне-Исетский, Верхне-Исетский, Горнощитский, озерам Чусовское, Шарташ и Мало-Истоковскому водохранилищу" от 19.11.2019 № 175. Орган, выдавший документ: Нижне-Обское бассейновое водное управление.

- Шестая подзона приаэродромной территории аэродрома гражданской авиации Екатеринбург (Кольцово) № 66:00-6.1910.

Ограничения: Подпункт 6 пункта 3 статьи 47 Воздушного кодекса Российской Федерации, подпункт 6 пункта 3 статьи 1 Федерального закона N 135-ФЗ, подпункт "д" пункта 1(1) положения о приаэродромной территории, утвержденного постановлением Правительства Российской Федерации от 02.12.2017 № 1460, пункт 4 статьи 3 Федерального закона № 116-ФЗ: в границах шестой подзоны приаэродромной территории запрещается размещать объекты, способствующие привлечению и массовому скоплению птиц;

Реквизиты акта, установившего соответствующие ограничения: Приказ «Об установлении приаэродромной территории аэродрома гражданской авиации Екатеринбург (Кольцово)» от 02.06.2023 № 367-П. Орган, выдавший документ: Федеральное агентство воздушного транспорта.

- Третья подзона приаэродромной территории аэродрома гражданской авиации Екатеринбург (Кольцово) № 66:00-6.1907.

Ограничения: Подпункт 3 пункта 3 статьи 47 Воздушного кодекса Российской Федерации, подпункт 3 пункта 3 статьи 1 Федерального закона N 135-ФЗ, подпункт "б" пункта 1(1) положения о приаэродромной территории, утвержденного постановлением Правительства Российской Федерации от 02.12.2017 № 1460: 1. В границах третьей подзоны запрещается размещать объекты, высота которых превышает ограничения, приведенные в пункте 2 таблицы. 2. Строительство и реконструкция зданий, сооружений в границах третьей подзоны разрешается только после определения максимально допустимой высоты здания, сооружения в зависимости от местоположения путем проведения соответствующих расчетов в соответствии с требованиями ФАП-262 с учетом следующих абсолютных высот ограничения объектов в Балтийской системе высот 1977 года;

Реквизиты акта, установившего соответствующие ограничения: Приказ «Об установлении приаэродромной территории аэродрома гражданской авиации Екатеринбург (Кольцово)» от 02.06.2023 № 367-П. Орган, выдавший документ: Федеральное агентство воздушного транспорта.

- Шестая подзона приаэродромной территории Аэродрома Екатеринбург (Арамилль) № 66:00-6.2644.

Ограничения: В соответствии с подпунктом 6 пункта 3 статьи 47 Воздушного кодекса Российской Федерации (Собрание законодательства Российской Федерации, 1997, № 12, ст. 1383; 2021, № 24, ст. 4209) в границах шестой подзоны запрещается размещать объекты, способствующие привлечению и массовому скоплению птиц. В указанной подзоне запрещается размещение объектов, способствующих привлечению и массовому скоплению птиц: зернохранилищ и предприятий по переработке зерна (элеваторы, мельницы), предприятий по производству кормов открытого типа, звероводческих ферм, скотобоен, свинарников, коровников, птицеферм, свалок и любых объектов обращения с отходами, мест разведения птиц, рыбных хозяйств, скотомогильников и других объектов и/или осуществление видов деятельности, способствующих массовому скоплению птиц в соответствии с законодательством Российской Федерации. Допускается проведение строительства объектов животноводческого, в том числе свиноводческого, птицеводческого и рыбного направления, осуществление деятельности и сохранение существующих объектов, их эксплуатация (в том числе капитальный ремонт, модернизация, техническое перевооружение, реконструкция), при условии проведения мероприятий по предупреждению скопления птиц с учетом эколого-

орнитологических заключений в соответствии с требованиями законодательства Российской Федерации. Ограничения вводятся в отношении вновь создаваемых и реконструируемых объектов;

Реквизиты акта, установившего соответствующие ограничения: Приказ «Об установлении приаэродромной территории аэродрома Екатеринбург (Арамилъ)» от 15.08.2022 № 277. Орган, выдавший документ: Федеральная служба войск национальной гвардии Российской Федерации; Приказ «О внесении изменений в приаэродромную территорию аэродрома Екатеринбург (Арамилъ), утвержденную приказом Федеральной службы войск национальной гвардии Российской Федерации от 15 августа 2022 г. № 277» от 02.06.2023 № 185. Орган, выдавший документ: Федеральная служба войск национальной гвардии Российской Федерации.

- Третья подзона приаэродромной территории Аэродрома Екатеринбург (Арамилъ) № 66:00-6.2648.

Ограничения в третьей подзоне ПАТ аэродрома Екатеринбург (Арамилъ) устанавливаются в соответствии с подпунктом 3 пункта 3 статьи 47 Воздушного кодекса Российской Федерации (Собрание законодательства Российской Федерации, 1997, № 12, ст. 1383; 2021, № 24, ст. 4209). В третьей подзоне устанавливаются ограничения на размещение объектов, высота которых превышает установленные ограничения. Высота препятствий ограничивается в пределах полос воздушных подходов, а также на участках, прилегающих к боковым границам летного поля и полос воздушных подходов. Ограничения представляют собой условные плоскости, параметры которых приведены ниже. 29.1. В пределах полос воздушных подходов, состоящих из трех участков: 1-й участок длиной 400 метров, имеющий наклон 0,5%; 2-й участок длиной 950 метров, имеющий наклон 1,9%; 3-й участок длиной 9000 метров, имеющий наклон 2%. 29.2. За пределами полос воздушных подходов: поверхность вдоль летного поля, имеющая наклон 10%; горизонтальная поверхность на высоте 50 метров; поверхность от горизонтальной поверхности (50 м) до горизонтальной поверхности (200 м), имеющая наклон 4%. Горизонтальная поверхность на высоте 200 метров, имеющая размеры 40 км в длину (вдоль оси взлетно-посадочной полосы (далее – ВПП) и 30 км в ширину (вдоль перпендикуляра к оси ВПП). На территории третьей подзоны выделяются 9 секторов. Во всех секторах ограничивается абсолютная высота объектов. Ограничения действуют для вновь создаваемых объектов, для реконструируемых объектов в части увеличения высоты. Запрещается размещать объекты, высота которых превышает ограничения, установленные в секторах третьей подзоны;

Реквизиты акта, установившего соответствующие ограничения: Приказ «Об установлении приаэродромной территории аэродрома Екатеринбург (Арамилъ)» от 15.08.2022 № 277. Орган, выдавший документ: Федеральная служба войск национальной гвардии Российской Федерации; Приказ «О внесении изменений в приаэродромную территорию аэродрома Екатеринбург (Арамилъ), утвержденную Приказом Федеральной службы войск национальной гвардии Российской Федерации от 15 августа 2022 г. № 277» от 02.06.2023 № 185. Орган, выдавший документ: Федеральная служба войск национальной гвардии Российской Федерации.

- Зона умеренного подтопления территории городского округа Екатеринбург Свердловской области вдр. Мало-Истокское № 66:41-6.7824.

Ограничения: В соответствии с п. 6 ст. 67.1 № 74-ФЗ от 03.06.2006 г. "Водный кодекс РФ" в границах зон затопления, подтопления, в соответствии с законодательством Российской Федерации о градостроительной деятельности отнесенных к зонам с особыми условиями использования территорий, запрещаются: 1) размещение новых населенных пунктов и строительство объектов капитального строительства без обеспечения инженерной защиты таких населенных пунктов и объектов от затопления, подтопления; 2) использование сточных вод в целях регулирования плодородия почв; 3) размещение кладбищ, скотомогильников, объектов размещения отходов производства и потребления, химических, взрывчатых, токсичных, отравляющих и ядовитых веществ, пунктов хранения и захоронения радиоактивных отходов; 4) осуществление авиационных мер по борьбе с вредными организмами;

Реквизиты акта, установившего соответствующие ограничения: Приказ "Об установлении границ зон затопления, подтопления территории МО г. Екатеринбург Свердловской области, прилегающих к рекам р. Чусовая, р. Шиловка, р. Уктус, р. Северка, р. Тёплая, р. Решетка, р. Патрушиха, р. Пышма, р. Исток, р. Мостовка, р. Арамилка, р. Балтым, р. Исеть, прудам №3, Парковый, Спартак, Городской, Елизаветинский, Нижне-Исетский, Верхне-Исетский, Горнощитский, озерам Чусовское, Шарташ и Мало-Истокскому водохранилищу" от 19.11.2019 № 175. Орган, выдавший документ: Нижне-Обское бассейновое водное управление.

- Приаэродромная территория аэродрома гражданской авиации Екатеринбург (Кольцово) № 66:00-6.1915.

Ограничения: В соответствии с требованиями Воздушного кодекса Российской Федерации и Федерального закона от 1 июля 2017 г. № 135-ФЗ "О внесении изменений в отдельные законодательные акты Российской Федерации в части совершенствования порядка установления и использования приаэродромной территории и санитарно-защитной зоны" на приаэродромной территории аэродрома гражданской авиации Екатеринбург (Кольцово) установлены ограничения использования земельных участков и (или) расположенных на них объектов недвижимости и осуществления экономической и иной деятельности;

Реквизиты акта, установившего соответствующие ограничения: Приказ «Об установлении приаэродромной территории аэродрома гражданской авиации Екатеринбург (Кольцово)» от 02.06.2023 № 367-П. Орган, выдавший документ: Федеральное агентство воздушного транспорта.

- Прибрежная защитная полоса реки Исток и ее ранее неучтенных притоков № 66:00-6.1232.

Ограничения: В соответствии со ст. 65 Водного кодекса Российской Федерации от 03 июня 2006 года № 74-ФЗ в границах прибрежных защитных полос запрещаются: 1) использование сточных вод в целях регулирования плодородия почв; 2) размещение кладбищ, скотомогильников, объектов размещения отходов производства и потребления, химических, взрывчатых, токсичных, отравляющих и ядовитых веществ, пунктов захоронения

радиоактивных отходов; 3) осуществление авиационных мер по борьбе с вредными организмами; 4) движение и стоянка транспортных средств (кроме специальных транспортных средств), за исключением их движения по дорогам и стоянки на дорогах и в специально оборудованных местах, имеющих твердое покрытие; 5) строительство и реконструкция автозаправочных станций, складов горюче-смазочных материалов (за исключением случаев, если автозаправочные станции, склады горюче-смазочных материалов размещены на территориях портов, инфраструктуры внутренних водных путей, в том числе баз (сооружений) для стоянки маломерных судов, объектов органов федеральной службы безопасности), станций технического обслуживания, используемых для технического осмотра и ремонта транспортных средств, осуществление мойки транспортных средств; 6) размещение специализированных хранилищ пестицидов и агрохимикатов, применение пестицидов и агрохимикатов; 7) сброс сточных, в том числе дренажных, вод; 8) разведка и добыча общераспространенных полезных ископаемых (за исключением случаев, если разведка и добыча общераспространенных полезных ископаемых осуществляются пользователями недр, осуществляющими разведку и добычу иных видов полезных ископаемых, в границах предоставленных им в соответствии с законодательством Российской Федерации о недрах горных отводов и (или) геологических отводов на основании утвержденного технического проекта в соответствии со статьей 19.1 Закона Российской Федерации от 21 февраля 1992 года N 2395-1 "О недрах"); 9) распашка земель; 10) размещение отвалов размываемых грунтов; 11) выпас сельскохозяйственных животных и организация для них летних лагерей, ванн;

Реквизиты акта, установившего соответствующие ограничения: Приказ "О внесении изменений в Приказ Министерства природных ресурсов и экологии Свердловской области от 20.11.2018 № 1387 "Об установлении границ водоохранных, прибрежных защитных полос и береговых линий водных объектов бассейна реки Исеть, расположенных на территории Свердловской области, в том числе перечень координат их опорных точек" в части уточнения границы береговой линии реки Исток" от 01.02.2024 № 107. Орган, выдавший документ: Министерство природных ресурсов и экологии Свердловской области.

- Водоохранная зона реки Исток и ее ранее неучтенных притоков № 66:00-6.1209.

Ограничения: В соответствии со ст. 65 Водного кодекса Российской Федерации от 03 июня 2006 года № 74-ФЗ в границах водоохранных зон запрещается: 1) использование сточных вод в целях регулирования плодородия почв; 2) размещение кладбищ, скотомогильников, объектов размещения отходов производства и потребления, химических, взрывчатых, токсичных, отравляющих и ядовитых веществ, пунктов захоронения радиоактивных отходов; 3) осуществление авиационных мер по борьбе с вредными организмами; 4) движение и стоянка транспортных средств (кроме специальных транспортных средств), за исключением их движения по дорогам и стоянки на дорогах и в специально оборудованных местах, имеющих твердое покрытие; 5) строительство и реконструкция автозаправочных станций, складов горюче-смазочных материалов (за исключением случаев, если автозаправочные станции, склады горюче-смазочных материалов размещены на территориях портов, инфраструктуры внутренних водных путей, в том числе баз (сооружений) для стоянки маломерных судов, объектов органов федеральной службы безопасности), станций технического обслуживания, используемых для технического осмотра и ремонта транспортных средств, осуществление мойки транспортных средств; 6) размещение специализированных хранилищ пестицидов и агрохимикатов, применение пестицидов и агрохимикатов; 7) сброс сточных, в том числе дренажных, вод; 8) разведка и добыча общераспространенных полезных ископаемых (за исключением случаев, если разведка и добыча общераспространенных полезных ископаемых осуществляются пользователями недр, осуществляющими разведку и добычу иных видов полезных ископаемых, в границах предоставленных им в соответствии с законодательством Российской Федерации о недрах горных отводов и (или) геологических отводов на основании утвержденного технического проекта в соответствии со статьей 19.1 Закона Российской Федерации от 21 февраля 1992 года N 2395-1 "О недрах");

Реквизиты акта, установившего соответствующие ограничения: Приказ "О внесении изменений в Приказ Министерства природных ресурсов и экологии Свердловской области от 20.11.2018 № 1387 "Об установлении границ водоохранных, прибрежных защитных полос и береговых линий водных объектов бассейна реки Исеть, расположенных на территории Свердловской области, в том числе перечень координат их опорных точек" в части уточнения границы береговой линии реки Исток" от 01.02.2024 № 107. Орган, выдавший документ: Министерство природных ресурсов и экологии Свердловской области.

- Пятая подзона приаэродромной территории аэродрома гражданской авиации Екатеринбург (Кольцово) № 66:00-6.1909.

Ограничения: Подпункт 5 пункта 3 статьи 47 Воздушного кодекса Российской Федерации, подпункт 5 пункта 3 статьи 1 Федерального закона N 135-ФЗ, подпункт "г" пункта 1(1) положения о приаэродромной территории, утвержденного постановлением Правительства Российской Федерации от 02.12.2017 № 1460, пункт 4 статьи 3 Федерального закона № 116-ФЗ: 1. В границах пятой подзоны запрещается размещать опасные производственные объекты, функционирование которых может повлиять на безопасность полетов воздушных судов. 2. В границах пятой подзоны допускается эксплуатация, строительство, реконструкция, капитальный ремонт, техническое перевооружение, консервация (далее - размещение) опасных производственных объектов при их соответствии установленным в пункте 3 таблицы ограничениям. 3. Максимальные радиусы зон поражения при происшествиях техногенного характера на опасных производственных объектах, находящихся в пятой подзоне приаэродромной территории, в которых размещение таких объектов возможно, не должны достигать: по вертикали - высоты пролета воздушных судов (высота поверхности ограничения препятствий в третьей подзоне приаэродромной территории); по горизонтали - внешних границ первой и второй подзон приаэродромной территории аэродрома. 4. При невозможности соблюдения

ограничений, предусмотренных пунктом 3 таблицы, размещение опасных производственных объектов должно выполняться на основании специальных технических условий, разработанных для конкретного объекта капитального строительства в соответствии с положениями приказа Минстроя России от 30 ноября 2020 г. № 734/пр "Об утверждении порядка разработки и согласования специальных технических условий для разработки проектной документации на объект капитального строительства" (зарегистрирован Минюстом России 18 декабря 2020 г., регистрационный № 61581) с изменениями, внесенными приказом Минстроя России от 22 октября 2021 г. № 774/пр (зарегистрирован Минюстом России 29 ноября 2021 г., регистрационный № 66058) (далее - Приказ № 734);

Реквизиты акта, установившего соответствующие ограничения: Приказ «Об установлении приаэродромной территории аэродрома гражданской авиации Екатеринбург (Кольцово)» от 02.06.2023 № 367-П. Орган, выдавший документ: Федеральное агентство воздушного транспорта.

- Четвертая подзона приаэродромной территории аэродрома гражданской авиации Екатеринбург (Кольцово) № 66:00-6.1908.

Ограничения: Подпункт 4 пункта 3 статьи 47 Воздушного кодекса Российской Федерации, подпункт 4 пункта 3 статьи 1 Федерального закона № 135-ФЗ, подпункт "в" пункта 1(1) положения о приаэродромной территории, утвержденного Постановлением Правительства Российской Федерации от 02.12.2017 № 1460: 1. Запрещается размещать объекты, создающие помехи в работе наземных объектов средств и систем обслуживания воздушного движения, навигации, посадки и связи, предназначенных для организации воздушного движения и расположенных вне первой подзоны. 2. Запрещается без согласования с оператором аэродрома размещение объектов, превышающих высотные ограничения в границах установленных секторов;

Реквизиты акта, установившего соответствующие ограничения: Приказ «Об установлении приаэродромной территории аэродрома гражданской авиации Екатеринбург (Кольцово)» от 02.06.2023 № 367-П. Орган, выдавший документ: Федеральное агентство воздушного транспорта.

В соответствии с данными информационной системы обеспечения градостроительной деятельности земельный участок с кадастровым номером 66:41:0612005:300 расположен в границах зон с особыми условиями использования территории, не установленной в соответствии с федеральным законодательством (не зарегистрированы в Едином государственном реестре недвижимости):

– Приаэродромная территория: 22 Сектор, III Подзона Екатеринбург (Кольцово) (Набс от 283,50 м до 290,00 м).

Ограничения: Строительство и реконструкция зданий, сооружений в границах третьей подзоны разрешается только после определения максимально допустимой высоты здания, сооружения в зависимости от местоположения путем проведения соответствующих расчетов в соответствии с требованиями ФАП-262 с учетом следующих абсолютных высот ограничения объектов в Балтийской системе высот 1977 года: от 283,50 м до 290,00 м;

Реквизиты акта, установившего соответствующие ограничения: Приказ Росавиации «Об установлении приаэродромной территории аэродрома гражданской авиации Екатеринбург (Кольцово)» от 02.06.2023 № 367-П. Орган, выдавший документ: Федеральное агентство воздушного транспорта.

– Приаэродромная территория: Сектор 9 3 подзона ПАТ аэродрома Екатеринбург (Арамилъ).

Ограничения: 423,58 - Ограничение абсолютной высоты, м;

Реквизиты акта, установившего соответствующие ограничения: Приказ «Об установлении приаэродромной территории аэродрома Екатеринбург (Арамилъ)» от 15.08.2022 № 277.

– Приаэродромная территория: 32 Сектор, IV Подзона Екатеринбург (Кольцово) (Набс от 365,00 м до 370,00 м).

Ограничения: 1. Запрещается размещать объекты, создающие помехи в работе наземных объектов средств и систем обслуживания воздушного движения, навигации, посадки и связи, предназначенных для организации воздушного движения и расположенных вне первой подзоны. 2. Запрещается без согласования с оператором аэродрома размещение объектов, превышающих высотные ограничения в границах установленных секторов: от 365 м до 370 м;

Реквизиты акта, установившего соответствующие ограничения: Приказ Росавиации «Об установлении приаэродромной территории аэродрома гражданской авиации Екатеринбург (Кольцово)» от 02.06.2023 № 367-П. Орган, выдавший документ: Федеральное агентство воздушного транспорта.

– Приаэродромная территория: V Подзона Екатеринбург (Кольцово).

Ограничения: 1. В границах пятой подзоны запрещается размещать опасные производственные объекты, функционирование которых может повлиять на безопасность полетов воздушных судов. 2. В границах пятой подзоны допускается эксплуатация, строительство, реконструкция, капитальный ремонт, техническое перевооружение, консервация (далее размещение) опасных производственных объектов при их соответствии установленным в пункте 3 ограничениям. 3. Максимальные радиусы зон поражения при происшествиях техногенного характера на опасных производственных объектах, находящихся в пятой подзоне приаэродромной территории, в которых размещение таких объектов возможно, не должны достигать: по вертикали - высоты пролета воздушных судов (высота поверхности ограничения препятствий в третьей подзоне приаэродромной территории); по горизонтали - внешних границ первой и второй подзон приаэродромной территории аэродрома. 4. При невозможности соблюдения ограничений, предусмотренных пунктом 3, размещение опасных производственных объектов должно выполняться на основании

специальных технических условий, разработанных для конкретного объекта капитального строительства в соответствии с положениями приказа Минстроя России от 30 ноября 2020 г. № 734/пр "Об утверждении порядка разработки и согласования специальных технических условий для разработчика проектной документации на объект капитального строительства";

Реквизиты акта, установившего соответствующие ограничения: Приказ Росавиации «Об установлении приаэродромной территории аэродрома гражданской авиации Екатеринбург (Кольцово)» от 02.06.2023 № 367-П. Орган, выдавший документ: Федеральное агентство воздушного транспорта.

– Приаэродромная территория: VI Подзона Екатеринбург (Кольцово).

Ограничения: В границах шестой подзоны приаэродромной территории запрещается размещать объекты, способствующие привлечению и массовому скоплению птиц;

Реквизиты акта, установившего соответствующие ограничения: Приказ Росавиации «Об установлении приаэродромной территории аэродрома гражданской авиации Екатеринбург (Кольцово)» от 02.06.2023 № 367-П. Орган, выдавший документ: Федеральное агентство воздушного транспорта.

– Приаэродромная территория: III Подзона Екатеринбург (Кольцово).

Ограничения: В границах третьей подзоны запрещается размещать объекты, высота которых превышает ограничения;

Реквизиты акта, установившего соответствующие ограничения: Приказ Росавиации «Об установлении приаэродромной территории аэродрома гражданской авиации Екатеринбург (Кольцово)» от 02.06.2023 № 367-П. Орган, выдавший документ: Федеральное агентство воздушного транспорта.

– Приаэродромная территория: IV Подзона Екатеринбург (Кольцово).

Ограничения: Запрещается размещать объекты, создающие помехи в работе наземных объектов средств и систем обслуживания воздушного движения, навигации, посадки и связи, предназначенных для организации воздушного движения и расположенных вне первой подзоны. Запрещается без согласования с оператором аэродрома размещение объектов, превышающих высотные ограничения;

Реквизиты акта, установившего соответствующие ограничения: Приказ Росавиации «Об установлении приаэродромной территории аэродрома гражданской авиации Екатеринбург (Кольцово)» от 02.06.2023 № 367-П. Орган, выдавший документ: Федеральное агентство воздушного транспорта.

В целях актуализации информации о наличии или отсутствии сетей инженерно-технического обеспечения на земельном участке с кадастровым номером: 66:41:0612005:300 правообладателю земельного участка в соответствии с пунктом 1 статьи 47 Градостроительного Кодекса Российской Федерации в редакции от 29.07.2017 № 280-ФЗ рекомендуется провести инженерные изыскания для подготовки проектной документации.

**Размещение объектов капитального строительства на земельном участке с кадастровым номером: 66:41:0612005:300 возможно при условии переустройства (выноса) существующих сетей инженерно-технического обеспечения или согласования размещения объектов капитального строительства в охранных зонах (зонах ограничения застройки) в соответствии с техническими условиями балансодержателей сетей, в том числе при соблюдении требований к параметрам зданий и сооружений, установленных Постановлением Правительства Российской Федерации от 24.02.2009 № 160.**

## 5.2. Иные сведения:

1. В соответствии с Проектом межевания застроенной территории в квартале границы кадастрового квартала № 66:41:0612045 – улицы Опытной – восточной границы Малоистокского лесничества, утвержденным Приказом Министерства строительства и развития инфраструктуры Свердловской области от 21.06.2017 № 674-П, определен вид разрешенного использования земельного участка: для индивидуального жилищного строительства.

2. Земельный участок полностью расположен в границах полос воздушных подходов аэродрома гражданской авиации: Екатеринбург (Кольцово), утвержденный приказом Федерального агентства воздушного транспорта от 07.02.2020 №135-П.

3. Необходимо соблюдать специальные требования, установленные нормативно-техническими документами в зоне охраны сетей инженерно-технического обеспечения.

4. В соответствии с п. 4 ст. 36 Федерального закона от 25 июня 2002 года № 73-ФЗ «Об объектах культурного наследия (памятниках истории и культуры) народов Российской Федерации» в случае обнаружения в ходе проведения изыскательских, проектных, земляных, строительных, мелиоративных, хозяйственных и иных работ объекта, обладающего признаками объекта культурного наследия, в том числе объекта археологического наследия, заказчик указанных работ, технический заказчик (застройщик) объекта капитального строительства, лицо, проводящее указанные работы, обязаны незамедлительно приостановить указанные работы и в течение трех дней со дня обнаружения такого объекта направить в орган исполнительной власти субъекта Российской Федерации, уполномоченный в области охраны объектов культурного наследия, письменное заявление об обнаруженном объекте.

5. Размещение внешних инженерных сетей подлежит согласованию с землепользователями. Информация о землепользователях содержится в информационной справке. При необходимости трассировку внешних инженерных сетей решить ситуационным планом размещения сети инженерно-технического обеспечения на кадастровом плане территории.

**6. Информация о границах зон с особыми условиями использования территорий, если земельный участок полностью или частично расположен в границах таких зон:** см. Приложение №1

**7. Информация о границах публичных сервитутов:** см. Приложение №1

**8. Номер и (или) наименование элемента планировочной структуры, в границах которого расположен земельный участок**

**9. Информация о технических условиях подключения (технологического присоединения) объектов капитального строительства к сетям инженерно-технического обеспечения, определенных с учетом программ комплексного развития систем коммунальной инфраструктуры поселения, городского округа**

Номер объекта	Назначение объекта	Сети инженерно-технического обеспечения объекта	Наименование органа (организации), выдавшего технические условия	Дата выдачи технических условий; Максимальная нагрузка в возможной точке подключения
1	2	3	4	5
1	Объект капитального строительства для индивидуального жилищного строительства	Водоснабжение и водоотведение хозяйственно-бытовых стоков	ЕМУП «Водоканал»	технические условия отсутствуют*
Электроснабжение		АО «Екатеринбургская электросетевая компания»	технические условия отсутствуют*	
Газоснабжение		АО «Екатеринбурггаз»	технические условия отсутствуют*	

\* Правообладатель в целях определения необходимой ему подключаемой нагрузки обращается в организацию, осуществляющую эксплуатацию сетей инженерно-технического обеспечения, к которым планируется подключение строящегося, реконструируемого (построенного) объекта капитального строительства, для получения технических условий с учетом актуализированной схемы теплоснабжения муниципального образования «город Екатеринбург» до 2045 года, утвержденной Приказом Министерства энергетики Российской Федерации от 20.12.2024 № 382тд, программы комплексного развития систем коммунальной инфраструктуры муниципального образования «город Екатеринбург» на период до 2045 года, утвержденной Постановлением Администрации города Екатеринбурга от 05.12.2024 № 2904, схем водоснабжения и водоотведения муниципального образования «город Екатеринбург» на период до 2045 года, утвержденных Постановлением Администрации города Екатеринбурга от 29.08.2024 № 2141, инвестиционных программ организаций коммунального комплекса. В соответствии с утвержденными схемами инженерно-технического обеспечения на территории муниципального образования «город Екатеринбург» могут быть определены иные организации коммунального комплекса с зонами действия (покрытия) источников, выдающие технические условия. Срок действия технических условий устанавливается правообладателем сети инженерно-технического обеспечения не менее чем на три года или при комплексном развитии территории не менее чем на пять лет, если иное не предусмотрено законодательством Российской Федерации.

**10. Реквизиты нормативных правовых актов субъекта Российской Федерации, муниципальных правовых актов, устанавливающих требования к благоустройству территории**

Решение Екатеринбургской городской Думы от 26.06.2012 №29/61 "Об утверждении Правил благоустройства территории муниципального образования "город Екатеринбург".

**11. Информация о красных линиях:** см. Приложение №1

**Описание границ земельного участка (образуемого земельного участка)  
(раздел 1 лист 2 градостроительного плана земельного участка):**

Обозначение (номер) характерной точки	Перечень координат характерных точек в системе координат, используемой для ведения Единого государственного реестра недвижимости	
	X	Y
1	384819.07	1545965.03
2	384816.67	1545986.74
3	384815.55	1545996.78
4	384780.33	1545993.31
5	384775.82	1545987.84
6	384778.48	1545961.75
1	384819.07	1545965.03

**Информация о границах зоны планируемого размещения объекта капитального строительства в соответствии с утвержденным проектом планировки территории (при наличии)  
(раздел 1 лист 2 градостроительного плана земельного участка):**

Обозначение (номер) характерной точки	Перечень координат характерных точек в системе координат, используемой для ведения Единого государственного реестра недвижимости	
	X	Y
-	-	-

**Информация о границах зон с особыми условиями использования территорий, если земельный участок полностью или частично расположен в границах таких зон  
(раздел 6 градостроительного плана земельного участка):**

Наименование зоны с особыми условиями использования территории с указанием объекта, в отношении которого установлена такая зона	Перечень координат характерных точек в системе координат, используемой для ведения Единого государственного реестра недвижимости		
	Обозначение (номер) характерной точки	X	Y
1	2	3	4
Охранная зона ВЛ 6 КВ ТП 1240/1231 до ТП 1267 (ЕГРН)	1	384768,89	1545990,03
	2	384868,91	1545998,63
Охранная зона объекта электросетевого хозяйства: КЛ 10 кВ ПС Авиатор яч. № 26 - РП 531 яч. № 2 (ЕГРН)	1	384730,79	1545986,07
	2	384798,45	1545995,63
Зона сильного подтопления территории Городского округа Екатеринбург	1	384804,40	1545999,00
	2	384806,54	1545987,58
	3	384795,02	1545985,62
	4	384783,48	1545990,59

Свердловской области вдхр. Мало-Истокское (ЕГРН)	5	384774,90	1546022,93
	6	384773,65	1546022,34
	7	384781,53	1545990,38
	8	384795,50	1545983,82
	9	384808,05	1545986,39
	10	384807,77	1545998,43
Водоохранная зона Мало-Истокского водохранилища (ЕГРН)	1	384819,07	1545965,03
	2	384816,67	1545986,74
	3	384815,55	1545996,78
	4	384780,33	1545993,31
	5	384775,82	1545987,84
	6	384778,48	1545961,75
Прибрежная защитная полоса Мало- Истокского водохранилища (ЕГРН)	1	384819,07	1545965,03
	2	384816,67	1545986,74
	3	384815,55	1545996,78
	4	384780,33	1545993,31
	5	384775,82	1545987,84
	6	384778,48	1545961,75
Приаэродромная территория Аэродрома Екатеринбург (Арамилъ) (ЕГРН)	1	384819,07	1545965,03
	2	384816,67	1545986,74
	3	384815,55	1545996,78
	4	384780,33	1545993,31
	5	384775,82	1545987,84
	6	384778,48	1545961,75
Зона слабого подтопления территории Муниципального образования Екатеринбург Свердловской области вдхр. Мало-Истокское (ЕГРН)	1	384820,62	1545976,80
	2	384788,84	1545978,62
	3	384761,06	1545987,79
Зона затопления 1% обеспеченности территории Городского округа Екатеринбург Свердловской области вдхр. Мало-Истокское (ЕГРН)	1	384804,40	1545999,00
	2	384806,54	1545987,58
	3	384795,02	1545985,62
	4	384783,48	1545990,59
	5	384774,90	1546022,93
Шестая подзона приаэродромной территории аэродрома гражданской авиации Екатеринбург (Кольцово) (ЕГРН)	1	384819,07	1545965,03
	2	384816,67	1545986,74
	3	384815,55	1545996,78
	4	384780,33	1545993,31
	5	384775,82	1545987,84
	6	384778,48	1545961,75
Третья подзона приаэродромной территории аэродрома гражданской авиации Екатеринбург (Кольцово) (ЕГРН)	1	384819,07	1545965,03
	2	384816,67	1545986,74
	3	384815,55	1545996,78
	4	384780,33	1545993,31
	5	384775,82	1545987,84
	6	384778,48	1545961,75
Шестая подзона приаэродромной	1	384819,07	1545965,03
	2	384816,67	1545986,74

территории Аэродрома Екатеринбург (Арамилъ) (ЕГРН)	3	384815,55	1545996,78
	4	384780,33	1545993,31
	5	384775,82	1545987,84
	6	384778,48	1545961,75
Третья подзона приаэродромной территории Аэродрома Екатеринбург (Арамилъ) (ЕГРН)	1	384819,07	1545965,03
	2	384816,67	1545986,74
	3	384815,55	1545996,78
	4	384780,33	1545993,31
	5	384775,82	1545987,84
	6	384778,48	1545961,75
Зона умеренного подтопления территории городского округа Екатеринбург Свердловской области вдхр. Мало-Истокское (ЕГРН)	1	384807,77	1545998,43
	2	384808,05	1545986,39
	3	384795,50	1545983,82
	4	384781,53	1545990,38
	5	384773,65	1546022,34
	6	384761,06	1545987,79
	7	384788,84	1545978,62
	8	384820,62	1545976,80
Приаэродромная территория аэродрома гражданской авиации Екатеринбург (Кольцово) (ЕГРН)	1	384819,07	1545965,03
	2	384816,67	1545986,74
	3	384815,55	1545996,78
	4	384780,33	1545993,31
	5	384775,82	1545987,84
	6	384778,48	1545961,75
Прибрежная защитная полоса реки Исток и ее ранее неучтенных притоков (ЕГРН)	1	384819,07	1545965,03
	2	384816,67	1545986,74
	3	384815,55	1545996,78
	4	384780,33	1545993,31
	5	384775,82	1545987,84
	6	384778,48	1545961,75
Водоохранная зона реки Исток и ее ранее неучтенных притоков (ЕГРН)	1	384819,07	1545965,03
	2	384816,67	1545986,74
	3	384815,55	1545996,78
	4	384780,33	1545993,31
	5	384775,82	1545987,84
	6	384778,48	1545961,75
Пятая подзона приаэродромной территории аэродрома гражданской авиации Екатеринбург (Кольцово) (ЕГРН)	1	384819,07	1545965,03
	2	384816,67	1545986,74
	3	384815,55	1545996,78
	4	384780,33	1545993,31
	5	384775,82	1545987,84
	6	384778,48	1545961,75
Четвертая подзона приаэродромной территории аэродрома гражданской авиации Екатеринбург (Кольцово) (ЕГРН)	1	384819,07	1545965,03
	2	384816,67	1545986,74
	3	384815,55	1545996,78
	4	384780,33	1545993,31
	5	384775,82	1545987,84
	6	384778,48	1545961,75
22 Сектор, III Подзона Екатеринбург (Кольцово) (Набс от 283,50 м до	1	384819,07	1545965,03
	2	384816,67	1545986,74
	3	384815,55	1545996,78
	4	384780,33	1545993,31

290,00 м) (Приказ Росавиации № 367-П от 02.06.2023 Об установлении приаэродромной территории аэродрома гражданской авиации Екатеринбург (Кольцово) №367-П от 02.06.2023)	5	384775,82	1545987,84
	6	384778,48	1545961,75
Сектор 9 3 подзона ПАТ аэродрома Екатеринбург (Арамиль) (Приказ № 277 от 15.08.2022 Об установлении приаэродромной территории аэродрома Екатеринбург (Арамиль) №277 от 15.08.2022)	1	384819,07	1545965,03
	2	384816,67	1545986,74
	3	384815,55	1545996,78
	4	384780,33	1545993,31
	5	384775,82	1545987,84
	6	384778,48	1545961,75
32 Сектор, IV Подзона Екатеринбург (Кольцово) (Набс от 365,00 м до 370,00 м) (Приказ Росавиации № 367-П от 02.06.2023 Об установлении приаэродромной территории аэродрома гражданской авиации Екатеринбург (Кольцово) №367-П от 02.06.2023)	1	384819,07	1545965,03
	2	384816,67	1545986,74
	3	384815,55	1545996,78
	4	384780,33	1545993,31
	5	384775,82	1545987,84
	6	384778,48	1545961,75
V Подзона Екатеринбург (Кольцово) (Приказ Росавиации № 367-П от 02.06.2023 Об установлении приаэродромной территории аэродрома гражданской авиации Екатеринбург (Кольцово) №367-П от 02.06.2023)	1	384819,07	1545965,03
	2	384816,67	1545986,74
	3	384815,55	1545996,78
	4	384780,33	1545993,31
	5	384775,82	1545987,84
	6	384778,48	1545961,75
VI Подзона Екатеринбург (Кольцово) (Приказ Росавиации № 367-П от 02.06.2023 Об установлении приаэродромной территории аэродрома гражданской авиации Екатеринбург (Кольцово) №367-П от	1	384819,07	1545965,03
	2	384816,67	1545986,74
	3	384815,55	1545996,78
	4	384780,33	1545993,31
	5	384775,82	1545987,84
	6	384778,48	1545961,75

02.06.2023)			
III Подзона Екатеринбург (Кольцово) (Приказ Росавиации № 367-П от 02.06.2023 Об установлении приаэродромной территории аэродрома гражданской авиации Екатеринбург (Кольцово) №367-П от 02.06.2023)	1 2 3 4 5 6	384819,07 384816,67 384815,55 384780,33 384775,82 384778,48	1545965,03 1545986,74 1545996,78 1545993,31 1545987,84 1545961,75
IV Подзона Екатеринбург (Кольцово) (Приказ Росавиации № 367-П от 02.06.2023 Об установлении приаэродромной территории аэродрома гражданской авиации Екатеринбург (Кольцово) №367-П от 02.06.2023)	1 2 3 4 5 6	384819,07 384816,67 384815,55 384780,33 384775,82 384778,48	1545965,03 1545986,74 1545996,78 1545993,31 1545987,84 1545961,75

**Информация о границах публичных сервитутов**

(раздел 7 градостроительного плана земельного участка)

Информация отсутствует

Обозначение (номер) характерной точки	Перечень координат характерных точек в системе координат, используемой для ведения Единого государственного реестра недвижимости	
	X	Y
-	-	-

**Информация о красных линиях**

(раздел 11 градостроительного плана земельного участка)

Обозначение (номер) характерной точки	Перечень координат характерных точек в системе координат, используемой для ведения Единого государственного реестра недвижимости	
	X	Y
1	384775,82	1545987,84
2	384780,33	1545993,31
3	384845,32	1545999,72

**Информация о требованиях к архитектурно-градостроительному облику объекта капитального строительства**  
(раздел 12 градостроительного плана земельного участка)

Требования к архитектурно-градостроительному облику объекта капитального строительства не установлены

№	Требования к архитектурно-градостроительному облику объекта капитального строительства	Показатель
1	2	3
-	-	-