



АДМИНИСТРАЦИЯ ГОРОДА ЕКАТЕРИНБУРГА

Градостроительный план земельного участка №

Р Ф - 6 6 - 3 - 0 2 - 0 - 0 0 - 2 0 2 5 - 3 5 1 0 - 0

Местонахождение земельного участка: Российская Федерация, Свердловская область, г.Екатеринбург

г. Екатеринбург

Сведения о необходимых пакетах документов для получения разрешений на строительство и разрешений на ввод объектов в эксплуатацию, материалы, разъясняющие процессы, этапы и процедуры в сфере строительства, а также чек-листы, позволяющие проверить комплектность и соответствие установленным требованиям подготовленной документации перед обращением за выдачей разрешения на строительство или разрешения на ввод объекта в эксплуатацию.



Ссылка на раздел: <https://minstroy.midural.ru/article/show/id/10113>



АДМИНИСТРАЦИЯ ГОРОДА ЕКАТЕРИНБУРГА

Градостроительный план земельного участка №

Р Ф - 6 6 - 3 - 0 2 - 0 - 0 0 - 2 0 2 5 - 3 5 1 0 - 0

Градостроительный план земельного участка подготовлен на основании заявления:

МУГИСО №8857/002/21 от 18.11.2025

(реквизиты заявления правообладателя земельного участка, иного лица в случае, предусмотренном частью 1.1 статьи 57.3 Градостроительного кодекса Российской Федерации, с указанием ф.и.о. заявителя – физического лица, либо реквизиты заявления и наименование заявителя – юридического лица о выдаче градостроительного плана земельного участка)

Местонахождение земельного участка:

Свердловская область

(субъект Российской Федерации)

Муниципальное образование «город Екатеринбург»

(муниципальный район или городской округ)

ст. Сысерть

(поселение)

Описание границ земельного участка (образуемого земельного участка): см. Приложение №1

Кадастровый номер земельного участка (при наличии) или в случае, предусмотренном частью 1.1 и 1.2 статьи 57.3 Градостроительного кодекса Российской Федерации, условный номер образуемого земельного участка на основании утвержденных проекта межевания территории и (или) схемы расположения земельного участка или земельных участков на кадастровом плане территории:

66:41:0513049:137

Площадь земельного участка

711 м²

Информация о расположенных в границах земельного участка объектах капитального строительства:

Объекты капитального строительства отсутствуют

Информация о границах зоны планируемого размещения объекта капитального строительства в соответствии с утвержденным проектом планировки территории (при наличии): см. Приложение №1

Реквизиты проекта планировки территории и (или) проекта межевания территории в случае, если земельный участок расположен в границах территории, в отношении которой утверждены проект планировки территории и (или) проект межевания территории:

Проект планировки территории района Горнощитские пруды-2 в планировочном районе Горнощитский Луч, утвержденный Постановлением Администрации города Екатеринбурга от 20.03.2025 № 558.

(указывается в случае, если земельный участок расположен в границах территории, в отношении которой утверждены проект планировки территории и (или) проект межевания территории)

Информация о расположении земельного участка в границах территории, в отношении которой принято решение о комплексном развитии территории и (или) заключен договор о комплексном развитии территории

-

(указывается в случае, если земельный участок расположен в границах территории, в отношении которой принято решение о комплексном развитии территории и (или) заключен договор о комплексном развитии территории)

Градостроительный план подготовлен

Габдрахмановым Русланом Гайнелзяновичем, Директором Департамента архитектуры, градостроительства и регулирования земельных отношений Администрации города Екатеринбурга - главным архитектором

(ф.и.о., должность уполномоченного лица, наименование органа)

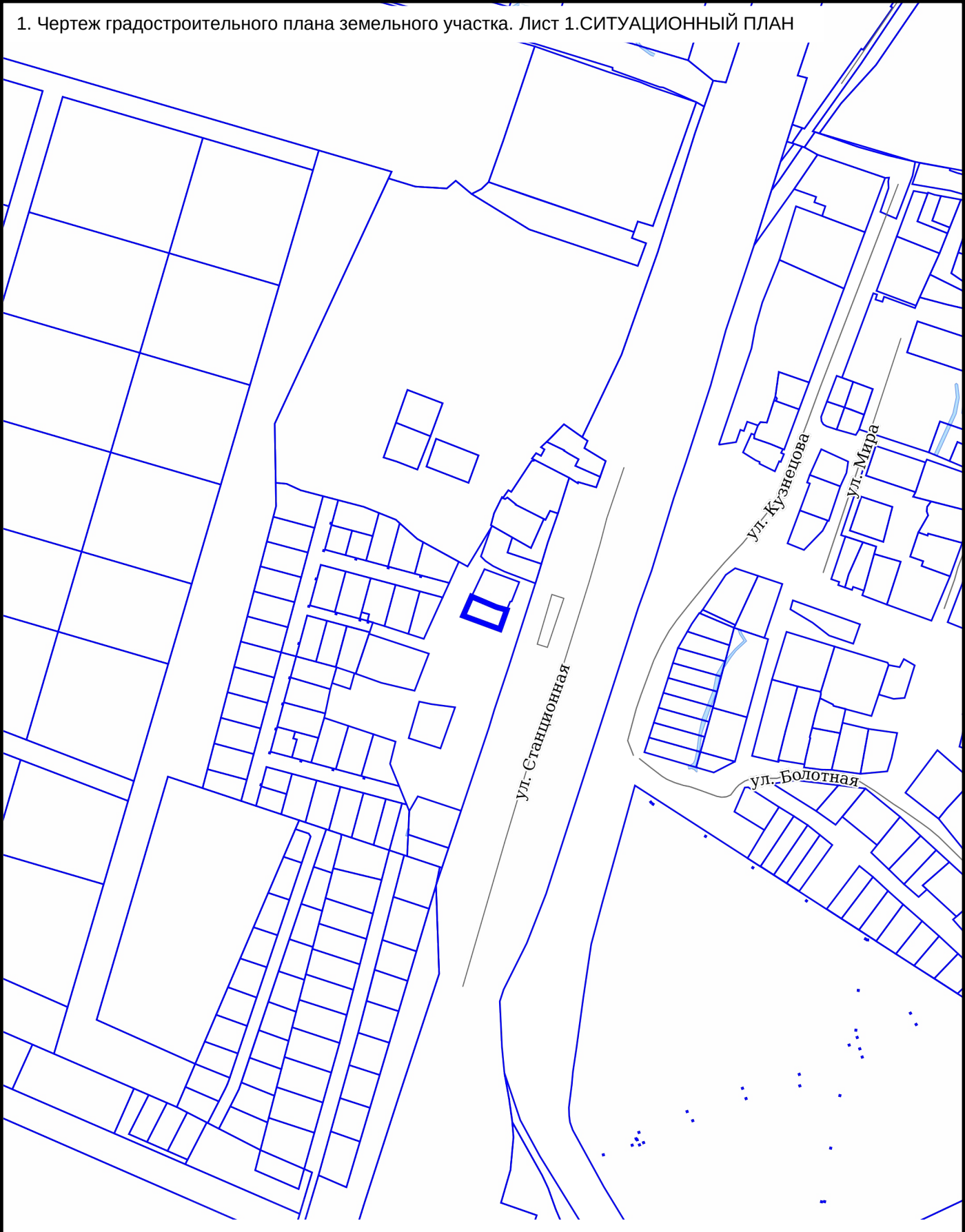
М.П.
(при наличии)

(подпись)

Р.Г.Габдрахманов
(расшифровка подписи)


Дата выдачи 02.12.2025

(ДД.ММ.ГГГГ)

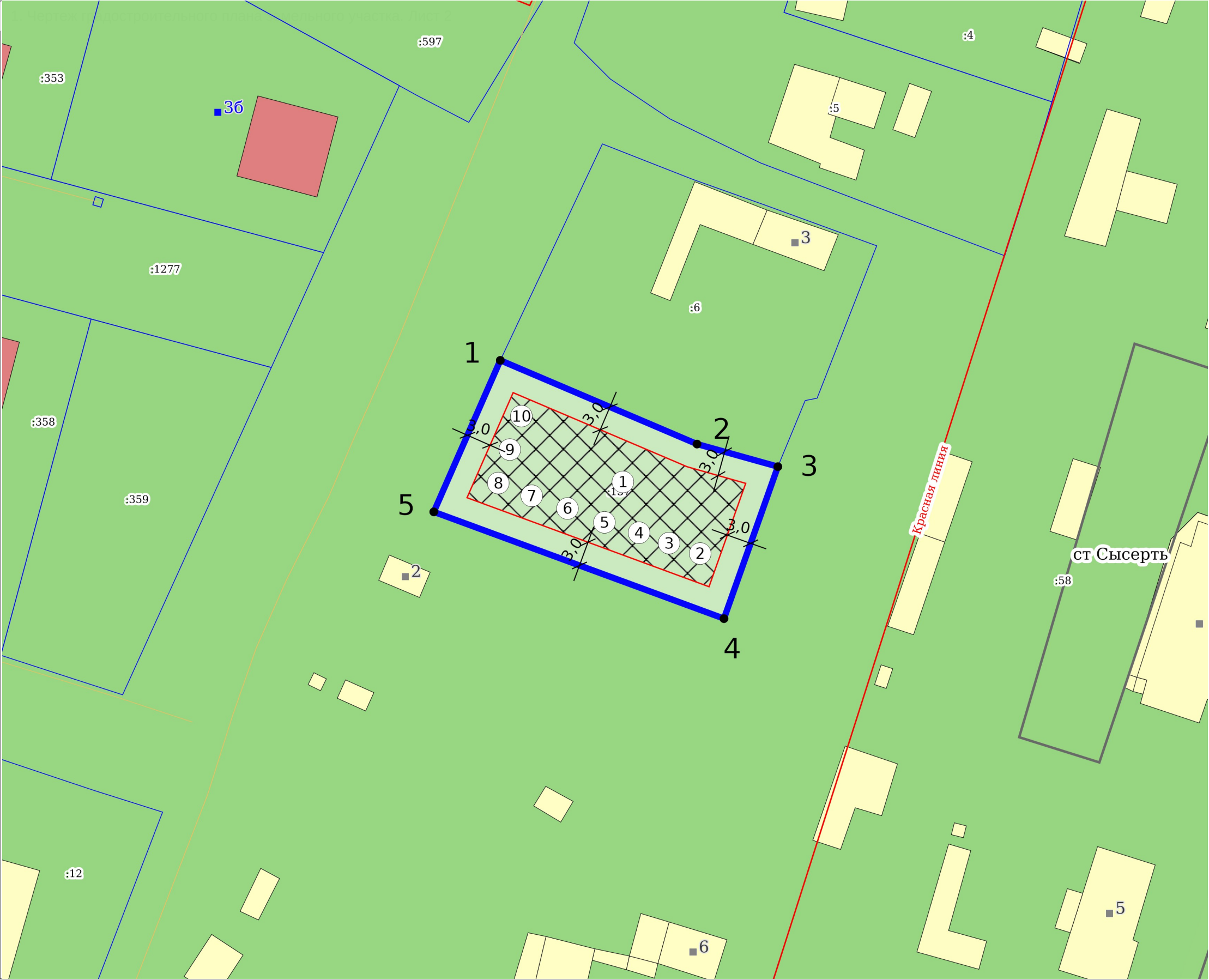


СИТУАЦИОННЫЙ ПЛАН

№ РФ-66-3-02-0-00-2025-3510-0

 - Местоположение земельного участка





Масштаб	1:5000	ст. Сысерть
Дата	02.12.2025	



ЭКСПЛИКАЦИЯ ОБЪЕКТОВ


№ п/п	Наименование объекта
1	Место допустимого размещения объекта капитального строительства для индивидуального жилищного строительства
2	Зона санитарной охраны источников водоснабжения и водопроводов питьевого назначения №66:41-6.3999
3	Охранная зона транспорта №66:00-6.2644
4	Приаэродромная территория №66:00-6.1915
5	Охранная зона транспорта №66:00-6.2648
6	Приаэродромная территория №66:00-6.1908
7	Охранная зона транспорта №66:00-6.2651
8	Приаэродромная территория: Сектор 9 3 подзона ПАТ аэродрома Екатеринбург (Арамиль)
9	Приаэродромная территория: 123 Сектор, IV Подзона Екатеринбург (Кольцово) (Набс от 275,00 м до 280,00 м)
10	Приаэродромная территория: IV Подзона Екатеринбург (Кольцово)

УСЛОВНЫЕ ОБОЗНАЧЕНИЯ

-  Место допустимого размещения
-  Земельный участок ГПЗУ
-  Земельные участки
-  ЗОУИТ

Чертеж градостроительного плана земельного участка разработан на топографической основе, выполненной

Чертеж градостроительного плана земельного участка разработан 02.12.2025
Отделом развития территории Департамента архитектуры, градостроительства и регулирования земельных отношений Администрации города Екатеринбурга

Кадастровый номер:		66:41:0513049:137		№ РФ-66-3-02-0-00-2025-3510-0			
Площадь участка:		711 м²					
Масштаб:		1:500					
Территориальная зона:		Ж-1		ст. Сысерть			
Должность	ФИО	Подпись	Дата	1.ЧЕРТЕЖ ГРАДОСТРОИТЕЛЬНОГО ПЛАНАЗЕМЕЛЬНОГО УЧАСТКА	Раздел	Лист	Листов
Ведущий специалист	Волкова К.П.		02.12.2025		1	2	2
Зав.сектором подготовки град.планов	Лошманова Е.Г.		02.12.2025		 Департамент архитектуры, градостроительства и регулирования земельных отношений Администрации города Екатеринбурга		

2. Информация о градостроительном регламенте либо требованиях к назначению, параметрам и размещению объекта капитального строительства на земельном участке, на который действие градостроительного регламента не распространяется или для которого градостроительный регламент не устанавливается
Земельный участок расположен в территориальной зоне - Ж-1 Зона индивидуальной жилой застройки усадебного типа.
Установлен градостроительный регламент.

Действие градостроительного регламента, установленного в составе Правила землепользования и застройки городского округа - муниципального образования «город Екатеринбург», утверждены Постановлением Администрации города Екатеринбурга от 10.06.2022 № 1597 «Об утверждении Правил землепользования и застройки городского округа муниципального образования "город Екатеринбург».

2.1. Реквизиты акта органа государственной власти субъекта Российской Федерации, органа местного самоуправления, содержащего градостроительный регламент либо реквизиты акта федерального органа государственной власти, органа государственной власти субъекта Российской Федерации, органа местного самоуправления, иной организации, определяющего, в соответствии с федеральными законами, порядок использования земельного участка, на который действие градостроительного регламента не распространяется или для которого градостроительный регламент не устанавливается

Постановление Администрации города Екатеринбурга от 10.06.2022 № 1597 "Об утверждении Правил землепользования и застройки городского округа - муниципального образования "город Екатеринбург"

2.2. Информация о видах разрешенного использования земельного участка:*

Основные виды разрешенного использования:

1. 2.7.1 Хранение автотранспорта
2. 3.1 Коммунальное обслуживание
3. 3.4 Здравоохранение
4. 3.5.1 Дошкольное, начальное и среднее общее образование
5. 5.1 Спорт
6. 8.3 Обеспечение внутреннего правопорядка
7. 12.0 Земельные участки (территории) общего пользования
8. 12.0.2 Благоустройство территории
9. 113 Для индивидуального жилищного строительства

Условно разрешенные виды использования земельного участка:

1. 2.1.1
Малоэтажная многоквартирная жилая застройка
2. 2.3 Блокированная жилая застройка
3. 3.2 Социальное обслуживание
4. 3.3 Бытовое обслуживание
5. 3.6 Культурное развитие
6. 3.7 Религиозное использование
7. 3.10.1 Амбулаторное ветеринарное обслуживание
8. 4.4 Магазины
9. 4.6 Общественное питание
10. 4.9.1.2 Обеспечение дорожного отдыха
11. 4.9.1.3 Автомобильные мойки
12. 4.9.1.4 Ремонт автомобилей
13. 6.8 Связь

Вспомогательные виды разрешенного использования земельного участка:

1. не подлежат установлению

*** - С учетом Проекта планировки территории района Горнощитские пруды-2 в планировочном районе Горнощитский Луч, утвержденного Постановлением Администрации города Екатеринбурга от 20.03.2025 № 558 (пп.1 п.5.2. раздела 5 градостроительного плана земельного участка).**

2.3. Предельные (минимальные и (или) максимальные) размеры земельного участка и предельные параметры разрешенного строительства, реконструкции объекта капитального строительства, установленные градостроительным регламентом для территориальной зоны, в которой расположен земельный участок:

Предельные (минимальные и (или) максимальные) размеры земельных участков, в том числе их площадь			Минимальные отступы от границ земельного участка в целях определения мест допустимого размещения зданий, строений, сооружений, за пределами которых запрещено строительство зданий, строений, сооружений	Предельное количество этажей и (или) предельная высота зданий, строений, сооружений	Максимальный процент застройки в границах земельного участка, определяемый как отношение суммарной площади земельного участка, которая может быть застроена, ко всей площади земельного участка, %	Требования к архитектурным решениям объектов капитального строительства, расположенным в границах территории исторического поселения федерального или регионального значения	Иные показатели
1	2	3	4	5	6	7	8
Длина, м	Ширина, м	Площадь, м ² или га					
-	-	-*	-*	-*	-*		-*
<p>-* Предельные (минимальные и (или) максимальные) размеры земельных участков и предельные параметры разрешенного строительства, реконструкции объектов капитального строительства (в отношении земельных участков с видом разрешенного использования "Для индивидуального жилищного строительства") :</p> <p>предельные (минимальные и (или) максимальные) размеры земельных участков, в том числе их площадь – от 700 до 10 000 кв. м, минимальная ширина земельных участков, расположенных вдоль улично-дорожной сети, должна составлять 15 м (для вновь образуемых земельных участков); минимальные отступы от границ земельных участков в целях определения мест допустимого размещения зданий, строений, сооружений, за пределами которых запрещено строительство зданий, строений, сооружений 3 м (для жилого дома), 1 м (для вспомогательных (хозяйственных) построек), 4 м (для построек для содержания скота и птицы(1)); предельная высота зданий, строений, сооружений – 20 м; максимальный процент застройки в границах земельного участка, определяемый как отношение суммарной площади земельного участка, которая может быть застроена, ко всей площади земельного участка – 30%;</p> <p>Иные предельные параметры разрешенного строительства, реконструкции объектов капитального строительства (в отношении земельных участков с видом разрешенного использования "Для индивидуального жилищного строительства") :</p> <p>максимальная этажность – 3 этажа.</p> <p>- Предельные (минимальные и (или) максимальные) размеры земельных участков и предельные параметры разрешенного строительства, реконструкции объектов капитального строительства (в отношении земельных участков с видом разрешенного использования "Блокированная жилая застройка"):</p> <p>минимальная площадь земельного участка – 200 кв. м;</p> <p>минимальные отступы от границ земельных участков в целях определения мест допустимого размещения зданий, строений, сооружений, за пределами которых запрещено строительство зданий, строений, сооружений не подлежат установлению;</p> <p>предельное количество этажей – 3 этажа;</p> <p>предельная высота зданий, строений, сооружений – 12 м;</p> <p>максимальный процент застройки в границах земельного участка, определяемый как отношение суммарной площади земельного участка, которая может быть застроена, ко всей площади земельного участка – 40%;</p> <p>Иные предельные параметры разрешенного строительства, реконструкции объектов капитального строительства (в отношении земельных участков с видом разрешенного использования "Для индивидуального жилищного строительства") : не подлежат установлению.</p> <p>- Предельные (минимальные и (или) максимальные) размеры иных земельных участков и предельные параметры разрешенного строительства, реконструкции объектов капитального строительства (за исключением земельных участков с видом разрешенного использования "Для индивидуального жилищного строительства" и "Блокированная жилая застройка"):</p> <p>предельные (минимальные и (или) максимальные) размеры земельных участков, в том числе их площадь не подлежат установлению;</p> <p>минимальные отступы от границ земельных участков в целях определения мест допустимого размещения зданий, строений, сооружений, за пределами которых запрещено строительство зданий, строений, сооружений не подлежат установлению;</p> <p>предельное количество этажей или предельная высота зданий, строений, сооружений (за исключением земельных участков с видом разрешенного использования "Бытовое обслуживание", "Амбулаторно-ветеринарное обслуживание", "Магазины", "Общественное питание") не подлежат установлению;</p> <p>предельное количество этажей или предельная высота зданий, строений, сооружений (только в отношении земельных участков с видом разрешенного использования "Бытовое обслуживание") – 3 этажа;</p> <p>предельное количество этажей или предельная высота зданий, строений, сооружений (только в отношении земельных участков с видом разрешенного использования "Амбулаторно-ветеринарное обслуживание") – 2 этажа;</p> <p>предельное количество этажей или предельная высота зданий, строений, сооружений (только в отношении земельных участков с видом разрешенного использования "Магазины") – 2 этажа;</p> <p>предельное количество этажей или предельная высота зданий, строений, сооружений (только в отношении земельных участков с видом разрешенного использования "Общественное питание") – 2 этажа;</p> <p>максимальный процент застройки в границах земельного участка, определяемый как отношение суммарной площади земельного участка, которая может быть застроена, ко всей площади земельного участка не подлежит установлению;</p> <p>Иные предельные параметры разрешенного строительства, реконструкции иных объектов капитального строительства не подлежат установлению за исключением:</p> <p>максимальная общая площадь объектов бытового обслуживания (в отношении земельных участков с видом разрешенного использования "Бытовое обслуживание")– 2000 кв.м;</p> <p>максимальная этажность (в отношении земельных участков с видом разрешенного использования "Для индивидуального жилищного строительства") – 3 этажа, включая мансардный;</p> <p>максимальная общая площадь объектов амбулаторно-ветеринарного обслуживания (в отношении земельных участков с видом разрешенного использования "Амбулаторно-ветеринарное обслуживание" – 1500 кв.м;</p> <p>максимальная общая площадь магазинов (в отношении земельных участков с видом разрешенного использования "Магазины") – 1500 кв.м;</p> <p>максимальная общая площадь объектов общественного питания в отношении земельных участков с видом разрешенного использования "Общественное питание" – 1500 кв.м;</p> <p>максимальное количество постов автосервисов (без малярно-жестяжных работ) (в отношении земельных участков с видом разрешенного</p>							

использования "Ремонт автомобилей")– 5;
максимальное количество постов автомоек (в отношении земельных участков с видом разрешенного использования "Автомобильные мойки")– 2 поста.
В отношении земельных участков с видом разрешенного использования «Земельные участки (территории) общего пользования» действие градостроительного регламента не распространяется
(1)- применяется в случаях, когда постройки являются объектами капитального строительства.

2.4. Требования к назначению, параметрам и размещению объекта капитального строительства на земельном участке, на который действие градостроительного регламента не распространяется или для которого градостроительный регламент не устанавливается (за исключением случая, предусмотренного пунктом 7.1 части 3 статьи 57.3 Градостроительного кодекса Российской Федерации):

Причины отнесения земельного участка к виду земельного участка, на который действие градостроительного регламента не распространяется или для которого градостроительный регламент не устанавливается	Реквизиты акта, регулирующего использование земельного участка	Требования к использованию земельного участка	Требования к параметрам объекта капитального строительства			Требования к размещению объектов капитального строительства	
			Предельное количество этажей и (или) предельная высота зданий, строений, сооружений	Максимальный процент застройки в границах земельного участка, определяемый как отношение суммарной площади земельного участка, которая может быть застроена, ко всей площади земельного участка	Иные требования к параметрам объекта капитального строительства	Минимальные отступы от границ земельного участка в целях определения мест допустимого размещения зданий, строений, сооружений, за пределами которых запрещено строительство зданий, строений, сооружений	Иные требования к размещению объектов капитального строительства
1	2	3	4	5	6	7	8
-	-	-	-	-	-	-	-

2.5. Предельные параметры разрешенного строительства, реконструкции объекта капитального строительства, установленные положением об особо охраняемых природных территориях, в случае выдачи градостроительного плана земельного участка в отношении земельного участка, расположенного в границах особо охраняемой природной территории:

Причины отнесения земельного участка к виду земельного участка для которого градостроительный регламент не устанавливается	Реквизиты Положения об особо охраняемой природной территории	Реквизиты утвержденной документации по планировке территории	Зонирование особо охраняемой природной территории (да/нет)							
			Функциональная зона	Виды разрешенного использования земельного участка		Требования к параметрам объекта капитального строительства			Требования к размещению объектов капитального строительства	
				Основные виды разрешенного использования	Вспомогательные виды разрешенного использования	Предельное количество этажей и (или) предельная высота зданий, строений, сооружений	Максимальный процент застройки в границах земельного участка, определяемый как отношение суммарной площади земельного участка, которая может быть застроена, ко всей площади земельного участка	Иные требования к параметрам объекта капитального строительства	Минимальные отступы от границ земельного участка в целях определения мест допустимого размещения зданий, строений, сооружений, за пределами которых запрещено строительство зданий, строений, сооружений	Иные требования к размещению объектов капитального строительства
1	2	3	4	5	6	7	8	9	10	11
-	-	-	-	-	-	-	-	-	-	-

3. Информация о расположенных в границах земельного участка объектах капитального строительства и объектах культурного наследия:

3.1. Объекты капитального строительства:

№ _____, _____, _____
(согласно чертежу(ам) (назначение объекта капитального строительства, этажность, высотность, общая
градостроительного плана) площадь, площадь застройки)
инвентаризационный или кадастровый номер _____ -

3.2. Объекты, включенные в единый государственный реестр объектов культурного наследия (памятников истории и культуры) народов Российской Федерации

№ _____, _____, _____
(согласно чертежу(ам) (назначение объекта культурного наследия, общая площадь, площадь застройки)
градостроительного плана)

_____ -
(наименование органа государственной власти, принявшего решение о включении выявленного объекта культурного наследия в реестр, реквизиты этого решения)

регистрационный номер в реестре _____ - от _____ -
(дата)

4. Информация о расчетных показателях минимально допустимого уровня обеспеченности территории объектами коммунальной, транспортной, социальной инфраструктур и расчетных показателях максимально допустимого уровня территориальной доступности указанных объектов для населения в случае, если земельный участок расположен в границах территории, в отношении которой предусматривается осуществление деятельности по комплексному и устойчивому развитию территории:

Информация о расчетных показателях минимально допустимого уровня обеспеченности территории		
Объекты коммунальной инфраструктуры		
Наименование вида объекта	Единица измерения	Расчетный показатель
Объекты транспортной инфраструктуры		
Наименование вида объекта	Единица измерения	Расчетный показатель
Объекты социальной инфраструктуры		
Наименование вида объекта	Единица измерения	Расчетный показатель

5. Информация об ограничениях использования земельного участка, в том числе если земельный участок полностью или частично расположен в границах зон с особыми условиями использования территорий

5.1. Ограничения использования земельного участка:

В соответствии с данными Единого государственного реестра недвижимости земельный участок полностью или частично расположен в границах зоны(-он) с особыми условиями использования территории:

- Приаэродромная территория Аэродрома Екатеринбург (Арамиль) 66:00-6.2651.

Ограничения: Реквизиты акта, установившего соответствующие ограничения: Приказ «Об установлении приаэродромной территории аэродрома Екатеринбург (Арамиль)» № 277 от 2022-08-15 Орган, выдавший документ: Федеральная служба войск национальной гвардии Российской Федерации; Приказ «О внесении изменений в приаэродромную территорию аэродрома Екатеринбург (Арамиль), утвержденную приказом Федеральной службы войск национальной гвардии Российской Федерации от 15 августа 2022 г. № 277» № 185 от 2023-06-02 Орган, выдавший документ: Федеральная служба войск национальной гвардии Российской Федерации.

- Третья подзона приаэродромной территории Аэродрома Екатеринбург (Арамиль) 66:00-6.2648.

Ограничения: Ограничения в третьей подзоне ПАТ аэродрома Екатеринбург (Арамиль) устанавливаются в соответствии с подпунктом 3 пункта 3 статьи 47 Воздушного кодекса Российской Федерации (Собрание законодательства Российской Федерации, 1997, № 12, ст. 1383; 2021, № 24, ст. 4209). В третьей подзоне устанавливаются ограничения на размещение объектов, высота которых превышает установленные ограничения. Высота препятствий ограничивается в пределах полос воздушных подходов, а также на участках, прилегающих к боковым границам летного поля и полос воздушных подходов. Ограничения представляют собой условные плоскости, параметры которых приведены ниже. 29.1. В пределах полос воздушных подходов, состоящих из трех участков: 1-й участок длиной 400 метров, имеющий наклон 0,5%; 2-й участок длиной 950 метров, имеющий наклон 1,9%; 3-й участок длиной 9000 метров, имеющий наклон 2%. 29.2. За пределами полос воздушных подходов: поверхность вдоль летного поля, имеющая наклон 10%; горизонтальная поверхность на высоте 50 метров; поверхность от горизонтальной поверхности (50 м) до горизонтальной поверхности (200 м), имеющая наклон 4%. Горизонтальная поверхность на

высоте 200 метров, имеющая размеры 40 км в длину (вдоль оси взлетно-посадочной полосы (далее – ВПП) и 30 км в ширину (вдоль перпендикуляра к оси ВПП). На территории третьей подзоны выделяются 9 секторов. Во всех секторах ограничивается абсолютная высота объектов. Ограничения действуют для вновь создаваемых объектов, для реконструируемых объектов в части увеличения высоты. Запрещается размещать объекты, высота которых превышает ограничения, установленные в секторах третьей подзоны;

Реквизиты акта, установившего соответствующие ограничения: Приказ «Об установлении приаэродромной территории аэродрома Екатеринбург (Арамилъ)» № 277 от 2022-08-15 Орган, издавший документ: Федеральная служба войск национальной гвардии Российской Федерации; Приказ «О внесении изменений в приаэродромную территорию аэродрома Екатеринбург (Арамилъ), утвержденную приказом Федеральной службы войск национальной гвардии Российской Федерации от 15 августа 2022 г. № 277» № 185 от 2023-06-02 Орган, издавший документ: Федеральная служба войск национальной гвардии Российской Федерации.

- Приаэродромная территория аэродрома гражданской авиации Екатеринбург (Кольцово) 66:00-6.1915.

Ограничения: В соответствии с требованиями Воздушного кодекса Российской Федерации и Федерального закона от 1 июля 2017 г. № 135-ФЗ "О внесении изменений в отдельные законодательные акты Российской Федерации в части совершенствования порядка установления и использования приаэродромной территории и санитарно-защитной зоны" (далее - Федеральный закон № 135-ФЗ) на приаэродромной территории аэродрома гражданской авиации Екатеринбург (Кольцово) установлены ограничения использования земельных участков и (или) расположенных на них объектов недвижимости и осуществления экономической и иной деятельности.;

Реквизиты акта, установившего соответствующие ограничения: Приказ «Об установлении приаэродромной территории аэродрома гражданской авиации Екатеринбург (Кольцово)» № 367-П от 2023-06-02 Орган, издавший документ: Федеральное агентство воздушного транспорта.

- Четвертая подзона приаэродромной территории аэродрома гражданской авиации Екатеринбург (Кольцово) 66:00-6.1908.

Ограничения: Подпункт 4 пункта 3 статьи 47 Воздушного кодекса Российской Федерации, подпункт 4 пункта 3 статьи 1 Федерального закона № 135-ФЗ, подпункт "в" пункта 1(1) положения о приаэродромной территории, утвержденного постановлением Правительства Российской Федерации от 02.12.2017 № 1460: 1. Запрещается размещать объекты, создающие помехи в работе наземных объектов средств и систем обслуживания воздушного движения, навигации, посадки и связи, предназначенных для организации воздушного движения и расположенных вне первой подзоны. 2. Запрещается без согласования с оператором аэродрома размещение объектов, превышающих высотные ограничения в границах установленных секторов.;

Реквизиты акта, установившего соответствующие ограничения: Приказ «Об установлении приаэродромной территории аэродрома гражданской авиации Екатеринбург (Кольцово)» № 367-П от 2023-06-02 Орган, издавший документ: Федеральное агентство воздушного транспорта.

- Шестая подзона приаэродромной территории Аэродрома Екатеринбург (Арамилъ) 66:00-6.2644.

Ограничения: В соответствии с подпунктом 6 пункта 3 статьи 47 Воздушного кодекса Российской Федерации (Собрание законодательства Российской Федерации, 1997, № 12, ст. 1383; 2021, № 24, ст. 4209) в границах шестой подзоны запрещается размещать объекты, способствующие привлечению и массовому скоплению птиц. В указанной подзоне запрещается размещение объектов, способствующих привлечению и массовому скоплению птиц: зернохранилищ и предприятий по переработке зерна (элеваторы, мельницы), предприятий по производству кормов открытого типа, звероводческих ферм, скотобоев, свиноводческих, коровников, птицеводческих, свалок и любых объектов обращения с отходами, мест разведения птиц, рыбных хозяйств, скотомогильников и других объектов и/или осуществление видов деятельности, способствующих массовому скоплению птиц в соответствии с законодательством Российской Федерации. Допускается проведение строительства объектов животноводческого, в том числе свиноводческого, птицеводческого и рыбного направления, осуществление деятельности и сохранение существующих объектов, их эксплуатация (в том числе капитальный ремонт, модернизация, техническое перевооружение, реконструкция), при условии проведения мероприятий по предупреждению скопления птиц с учетом эколого-орнитологических заключений в соответствии с требованиями законодательства Российской Федерации. Ограничения вводятся в отношении вновь создаваемых и реконструируемых объектов.;

Реквизиты акта, установившего соответствующие ограничения: Приказ «Об установлении приаэродромной территории аэродрома Екатеринбург (Арамилъ)» № 277 от 2022-08-15 Орган, издавший документ: Федеральная служба войск национальной гвардии Российской Федерации; Приказ «О внесении изменений в приаэродромную территорию аэродрома Екатеринбург (Арамилъ), утвержденную приказом Федеральной службы войск национальной гвардии Российской Федерации от 15 августа 2022 г. № 277» № 185 от 2023-06-02 Орган, издавший документ: Федеральная служба войск национальной гвардии Российской Федерации.

- Зона санитарной охраны водозаборных скважин №№ 1/3351, 2/3352 Баженовского участка Арамилского месторождения подземных вод, используемых для питьевого и хозяйственно-бытового водоснабжения поселка Шабровский (III пояс) 66:41-6.3999.

Ограничения: Зона санитарной охраны источников водоснабжения и водопроводов питьевого назначения установлена в соответствии с СанПиН 2.1.4.1110-02, утвержденным Постановлением Главного государственного санитарного врача РФ от 14.03.2002 г. № 10 «О введении в действие санитарных правил и норм "Зоны санитарной охраны источников водоснабжения и водопроводов питьевого назначения. СанПиН 2.1.4.1110-02"». В зоне санитарной

охраны третьего пояса: 3.2.2.1. Выявление, тампонирующие или восстановление всех старых, бездействующих, дефектных или неправильно эксплуатируемых скважин, представляющих опасность в части возможности загрязнения водоносных горизонтов. 3.2.2.2. Бурение новых скважин и новое строительство, связанное с нарушением почвенного покрова, производится при обязательном согласовании с центром государственного санитарно - эпидемиологического надзора. 3.2.2.3. Запрещение закачки отработанных вод в подземные горизонты, подземного складирования твердых отходов и разработки недр земли. 3.2.2.4. Запрещение размещения складов горюче - смазочных материалов, ядохимикатов и минеральных удобрений, накопителей промстоков, шламохранилищ и других объектов, обуславливающих опасность химического загрязнения подземных вод. Размещение таких объектов допускается в пределах третьего пояса ЗСО только при использовании защищенных подземных вод, при условии выполнения специальных мероприятий по защите водоносного горизонта от загрязнения при наличии санитарно - эпидемиологического заключения центра государственного санитарно - эпидемиологического надзора, выданного с учетом заключения органов геологического контроля. 3.2.2.5. Своевременное выполнение необходимых мероприятий по санитарной охране поверхностных вод, имеющих непосредственную гидрологическую связь с используемым водоносным горизонтом, в соответствии с гигиеническими требованиями к охране поверхностных вод. 3.3.2.3. Недопущение отведения сточных вод в зоне водосбора источника водоснабжения, включая его притоки, не отвечающих гигиеническим требованиям к охране поверхностных вод. 3.3.2.4. Все работы, в том числе добыча песка, гравия, донноуглубительные, в пределах акватории ЗСО допускаются по согласованию с центром государственного санитарно - эпидемиологического надзора лишь при обосновании гидрологическими расчетами отсутствия ухудшения качества воды в створе водозабора. 3.3.2.5. Использование химических методов борьбы с эвтрофикацией водоемов допускается при условии применения препаратов, имеющих положительное санитарно - эпидемиологическое заключение государственной санитарно - эпидемиологической службы Российской Федерации. 3.3.2.6. При наличии судоходства необходимо оборудование судов, дебаркадеров и брандвахт устройствами для сбора фановых и подсланевых вод и твердых отходов; оборудование на пристанях сливных станций и приемников для сбора твердых отходов.;

В соответствии с данными информационной системы обеспечения градостроительной деятельности земельный участок с кадастровым номером 66:41:0513049:137 расположен в границах зон с особыми условиями использования территории, не установленной в соответствии с федеральным законодательством (не зарегистрированы в Едином государственном реестре недвижимости):

– Приаэродромная территория: Сектор 9 3 подзона ПАТ аэродрома Екатеринбург (Арамилы), Приказ № 277 от 15.08.2022 Об установлении приаэродромной территории аэродрома Екатеринбург (Арамилы) №277 от 15.08.2022.

Ограничения: 423,58 - Ограничение абсолютной высоты, м;

– Приаэродромная территория: 123 Сектор, IV Подзона Екатеринбург (Кольцово) (Набс от 275,00 м до 280,00 м), Приказ Росавиации № 367-П от 02.06.2023 Об установлении приаэродромной территории аэродрома гражданской авиации Екатеринбург (Кольцово) №367-П от 02.06.2023.

Ограничения: 1. Запрещается размещать объекты, создающие помехи в работе наземных объектов средств и систем обслуживания воздушного движения, навигации, посадки и связи, предназначенных для организации воздушного движения и расположенных вне первой подзоны. 2. Запрещается без согласования с оператором аэродрома размещение объектов, превышающих высотные ограничения в границах установленных секторов: от 275,00 м до 280,00 м;

– Приаэродромная территория: IV Подзона Екатеринбург (Кольцово) , Приказ Росавиации № 367-П от 02.06.2023 Об установлении приаэродромной территории аэродрома гражданской авиации Екатеринбург (Кольцово) №367-П от 02.06.2023.

Ограничения: Запрещается размещать объекты, создающие помехи в работе наземных объектов средств и систем обслуживания воздушного движения, навигации, посадки и связи, предназначенных для организации воздушного движения и расположенных вне первой подзоны. Запрещается без согласования с оператором аэродрома размещение объектов, превышающих высотные ограничения;

В целях актуализации информации о наличии или отсутствии сетей инженерно- технического обеспечения на земельном участке с кадастровым номером: 66:41:0513049:137 правообладателю земельного участка в соответствии с пунктом 1 статьи 47 Градостроительного Кодекса Российской Федерации в редакции от 29.07.2017 № 280-ФЗ рекомендуется провести инженерные изыскания для подготовки проектной документации.

Размещение объектов капитального строительства на земельном участке с кадастровым номером: 66:41:0513049:137 возможно при условии переустройства (выноса) существующих сетей инженерно-технического обеспечения или согласования размещения объектов капитального строительства в охранных зонах (зонах ограничения застройки) в соответствии с техническими условиями балансодержателей сетей, в том числе при соблюдении требований к параметрам зданий и сооружений, установленных Постановлением Правительства Российской Федерации от 24.02.2009 № 160.

5.2. Иные сведения:

1. В соответствии с Проектом планировки территории района Горнощитские пруды-2 в планировочном районе Горнощитский Луч, утвержденным Постановлением Администрации города Екатеринбурга от 20.03.2025 № 558, определено функциональное назначение земельного участка: зона индивидуальной жилой застройки.

2. Необходимо соблюдать специальные требования, установленные нормативно-техническими документами в зоне охраны сетей инженерно-технического обеспечения.

3. В соответствии с п. 4 ст. 36 Федерального закона от 25 июня 2002 года № 73-ФЗ «Об объектах культурного наследия (памятниках истории и культуры) народов Российской Федерации» в случае обнаружения в ходе проведения изыскательских, проектных, земляных, строительных, мелиоративных, хозяйственных и иных работ объекта, обладающего признаками объекта культурного наследия, в том числе объекта археологического наследия, заказчик указанных работ, технический заказчик (застройщик) объекта капитального строительства, лицо, проводящее указанные работы, обязаны незамедлительно приостановить указанные работы и в течение трех дней со дня обнаружения такого объекта направить в орган исполнительной власти субъекта Российской Федерации, уполномоченный в области охраны объектов культурного наследия, письменное заявление об обнаруженном объекте.

4. Размещение внешних инженерных сетей подлежит согласованию с землепользователями. Информация о землепользователях содержится в информационной справке. При необходимости трассировку внешних инженерных сетей решить ситуационным планом размещения сети инженерно-технического обеспечения на кадастровом плане территории.

6. Информация о границах зон с особыми условиями использования территорий, если земельный участок полностью или частично расположен в границах таких зон: см. Приложение №1

7. Информация о границах публичных сервитутов: см. Приложение №1

8. Номер и (или) наименование элемента планировочной структуры, в границах которого расположен земельный участок

9. Информация о технических условиях подключения (технологического присоединения) объектов капитального строительства к сетям инженерно-технического обеспечения, определенных с учетом программ комплексного развития систем коммунальной инфраструктуры поселения, городского округа

Номер объекта	Назначение объекта	Сети инженерно-технического обеспечения объекта	Наименование органа (организации), выдавшего технические условия	Дата выдачи технических условий; Максимальная нагрузка в возможной точке подключения
1	2	3	4	5
1	Индивидуальное жилищное строительство	Водоснабжение и водоотведение хозяйственно-бытовых стоков	ЕМУП «Водоканал»	технические условия отсутствуют*
		Электроснабжение	АО «Екатеринбургская электросетевая компания»	технические условия отсутствуют*
		Газоснабжение	АО «Екатеринбурггаз»	технические условия отсутствуют*

* Правообладатель в целях определения необходимой ему подключаемой нагрузки обращается в организацию, осуществляющую эксплуатацию сетей инженерно-технического обеспечения, к которым планируется подключение строящегося, реконструируемого (построенного) объекта капитального строительства, для получения технических условий с учетом актуализированной схемы теплоснабжения муниципального образования «город Екатеринбург» до 2045 года, утвержденной Приказом Министерства энергетики Российской Федерации от 20.12.2024 № 382тд, программы комплексного развития систем коммунальной инфраструктуры муниципального образования «город Екатеринбург» на период до 2045 года, утвержденной Постановлением Администрации города Екатеринбурга от 05.12.2024 № 2904, схем водоснабжения и водоотведения муниципального образования «город Екатеринбург» на период до 2045 года, утвержденных Постановлением Администрации города Екатеринбурга от 29.08.2024 № 2141, инвестиционных программ организаций коммунального комплекса. В соответствии с утвержденными схемами инженерно-технического обеспечения на территории муниципального образования «город Екатеринбург» могут быть определены иные организации коммунального комплекса с зонами действия (покрытия) источников, выдающие технические условия. Срок действия технических условий устанавливается правообладателем сети инженерно-технического обеспечения не менее чем на три года или при комплексном развитии территории не менее чем на пять лет, если иное не предусмотрено законодательством Российской Федерации.

10. Реквизиты нормативных правовых актов субъекта Российской Федерации, муниципальных правовых актов, устанавливающих требования к благоустройству территории

Решение Екатеринбургской городской Думы от 26.06.2012 №29/61 "Об утверждении Правил благоустройства территории муниципального образования "город Екатеринбург".

11. Информация о красных линиях: см. Приложение №1

**Описание границ земельного участка (образуемого земельного участка)
(раздел 1 лист 2 градостроительного плана земельного участка):**

Обозначение (номер) характерной точки	Перечень координат характерных точек в системе координат, используемой для ведения Единого государственного реестра недвижимости	
	X	Y
1	373144.88	1532307.37
2	373134.73	1532331.23
3	373131.99	1532341.04
4	373113.57	1532334.50
5	373126.51	1532299.30
1	373144.88	1532307.37

**Информация о границах зоны планируемого размещения объекта капитального строительства в соответствии с утвержденным проектом планировки территории (при наличии)
(раздел 1 лист 2 градостроительного плана земельного участка):**

Обозначение (номер) характерной точки	Перечень координат характерных точек в системе координат, используемой для ведения Единого государственного реестра недвижимости	
	X	Y
-	-	-

**Информация о границах зон с особыми условиями использования территорий, если земельный участок полностью или частично расположен в границах таких зон
(раздел 6 градостроительного плана земельного участка):**

Наименование зоны с особыми условиями использования территории с указанием объекта, в отношении которого установлена такая зона	Перечень координат характерных точек в системе координат, используемой для ведения Единого государственного реестра недвижимости		
	Обозначение (номер) характерной точки	X	Y
1	2	3	4
приаэродромная территория Аэродрома Екатеринбург (Арамиль) (ЕГРН)	1	373144,88	1532307,37
	2	373134,73	1532331,23
	3	373131,99	1532341,04
	4	373113,57	1532334,50
	5	373126,51	1532299,30
Третья подзона приаэродромной территории Аэродрома Екатеринбург (Арамиль) (ЕГРН)	1	373144,88	1532307,37
	2	373134,73	1532331,23
	3	373131,99	1532341,04
	4	373113,57	1532334,50
	5	373126,51	1532299,30
Приаэродромная территория аэродрома гражданской авиации Екатеринбург	1	373144,88	1532307,37
	2	373134,73	1532331,23
	3	373131,99	1532341,04
	4	373113,57	1532334,50

(Кольцово) (ЕГРН)	5	373126,51	1532299,30
Четвертая подзона приаэродромной территории аэродрома гражданской авиации Екатеринбург (Кольцово) (ЕГРН)	1 2 3 4 5	373144,88 373134,73 373131,99 373113,57 373126,51	1532307,37 1532331,23 1532341,04 1532334,50 1532299,30
Шестая подзона приаэродромной территории Аэродрома Екатеринбург (Арамиль) (ЕГРН)	1 2 3 4 5	373144,88 373134,73 373131,99 373113,57 373126,51	1532307,37 1532331,23 1532341,04 1532334,50 1532299,30
Зона санитарной охраны водозаборных скважин №№ 1/3351, 2/3352 Баженовского участка Арамильского месторождения подземных вод, используемых для питьевого и хозяйственно-бытового водоснабжения поселка Шабровский (III пояс) (ЕГРН)	1 2 3 4 5	373144,88 373134,73 373131,99 373113,57 373126,51	1532307,37 1532331,23 1532341,04 1532334,50 1532299,30
Сектор 9 3 подзона ПАТ аэродрома Екатеринбург (Арамиль) (Приказ № 277 от 15.08.2022) Об установлении приаэродромной территории аэродрома Екатеринбург (Арамиль) №277 от 15.08.2022)	1 2 3 4 5	373144,88 373134,73 373131,99 373113,57 373126,51	1532307,37 1532331,23 1532341,04 1532334,50 1532299,30
123 Сектор, IV Подзона Екатеринбург (Кольцово) (Набс от 275,00 м до 280,00 м) (Приказ Росавиации № 367-П от 02.06.2023 Об установлении приаэродромной территории аэродрома гражданской авиации Екатеринбург (Кольцово) №367-П от 02.06.2023)	1 2 3 4 5	373144,88 373134,73 373131,99 373113,57 373126,51	1532307,37 1532331,23 1532341,04 1532334,50 1532299,30
IV Подзона Екатеринбург (Кольцово) (Приказ Росавиации № 367-П от 02.06.2023)	1 2 3 4 5	373144,88 373134,73 373131,99 373113,57 373126,51	1532307,37 1532331,23 1532341,04 1532334,50 1532299,30

Об установлении приаэродромной территории аэродрома гражданской авиации Екатеринбург (Кольцово) №367-П от 02.06.2023)			
---	--	--	--

Информация о границах публичных сервитутов

(раздел 7 градостроительного плана земельного участка) Информация отсутствует

Обозначение (номер) характерной точки	Перечень координат характерных точек в системе координат, используемой для ведения Единого государственного реестра недвижимости	
	X	Y
-	-	-

Информация о красных линиях

(раздел 11 градостроительного плана земельного участка)

Информация отсутствует

Обозначение (номер) характерной точки	Перечень координат характерных точек в системе координат, используемой для ведения Единого государственного реестра недвижимости	
	X	Y
-	-	-

Информация о требованиях к архитектурно-градостроительному облику объекта капитального строительства (раздел 12 градостроительного плана земельного участка)

Требования к архитектурно-градостроительному облику объекта капитального строительства не установлены

№	Требования к архитектурно-градостроительному облику объекта капитального строительства	Показатель
1	2	3
-	-	-