ПРАВИТЕЛЬСТВО СВЕРДЛОВСКОЙ ОБЛАСТИ

МИНИСТЕРСТВО ПО УПРАВЛЕНИЮ ГОСУДАРСТВЕННЫМ ИМУЩЕСТВОМ СВЕРДЛОВСКОЙ ОБЛАСТИ

ПРИКАЗ

11.08.2025 № 5756

г. Екатеринбург

Об утверждении схемы размещения рекламных конструкций в границах полосы отвода и придорожных полос автомобильной дороги «г. Арамиль - д. Андреевка»

В соответствии с Федеральным законом от 13 марта 2006 года № 38-ФЗ «О рекламе», Областным законом от 10 марта 1999 года № 4-ОЗ «О правовых актах в Свердловской области», Законом Свердловской области от 20 июля 2015 года № 86-ОЗ «О перераспределении отдельных полномочий в сфере рекламы между органами местного самоуправления муниципального образования «город Екатеринбург» и органами государственной власти Свердловской области», на основании Указа Губернатора Свердловской области от 02.11.2022 № 549-УГ «О назначении на должность А.В. Кузнецова», постановлениями Правительства Свердловской области от 26.07.2012 № 824-ПП «Об утверждении Положения, структуры и предельного лимита штатной численности Министерства по управлению государственным имуществом Свердловской области» и от 18.09.2013 № 1137-ПП «Об утверждении Порядка предварительного согласования схем размещения рекламных конструкций и вносимых в них изменений на территории Свердловской области», приказа Министерства по управлению государственным имуществом Свердловской области от 14.12.2017 № 2642 «Об утверждении Порядка по разработке и утверждению схемы размещения рекламных конструкций», протокола заседания Комиссии Министерства по управлению государственным имуществом Свердловской области по рассмотрению вопросов в сфере рекламы от 07.08.2025 № 26

ПРИКАЗЫВАЮ:

1. Утвердить схему размещения рекламных конструкций на земельных участках независимо от форм собственности в отношении рекламных конструкций, расположенных в границах полосы отвода и придорожных полос автомобильной дороги «г. Арамиль - д. Андреевка», содержащую:

1) карты размещения рекламных конструкций (приложение № 1);

2) перечень мест размещения рекламных конструкций, типы и виды рекламных конструкций, установка которых допускается на данных местах (приложение № 2).

Отпечатанно в ООО «Арт-Принт. Зак. №518. Тираж 20000 шт.

2. Признать утратившим силу приказ Министерства по управлению государственным имуществом Свердловской области от 19.06.2018 № 1376 «Об утверждении схемы размещения рекламных конструкций в границах придорожных полос автомобильной дороги «г. Арамиль – д. Андреевка» («Официальный интернет-портал правовой информации Свердловской области» (www.pravo.gov66.ru), 2018, 27 июня, № 18024) с изменениями, внесенными приказом Министерства по управлению государственным имуществом Свердловской области от 11.06.2025 № 4230.

3. Настоящий приказ опубликовать на «Официальном интернет-портале правовой информации Свердловской области» (www.pravo.gov66.ru).

4. Настоящий приказ вступает в силу с момента его официального опубликования.

Заместитель Губернатора
Свердловской области – Министр А.В. Кузнецов

Евгений Владимирович Дробин
(343) 312-09-40 (доб. 491)

Приложение № 1
к приказу Министерства
по управлению государственным
имуществом Свердловской области
от 11.08.2025 № 5756

[redacted]

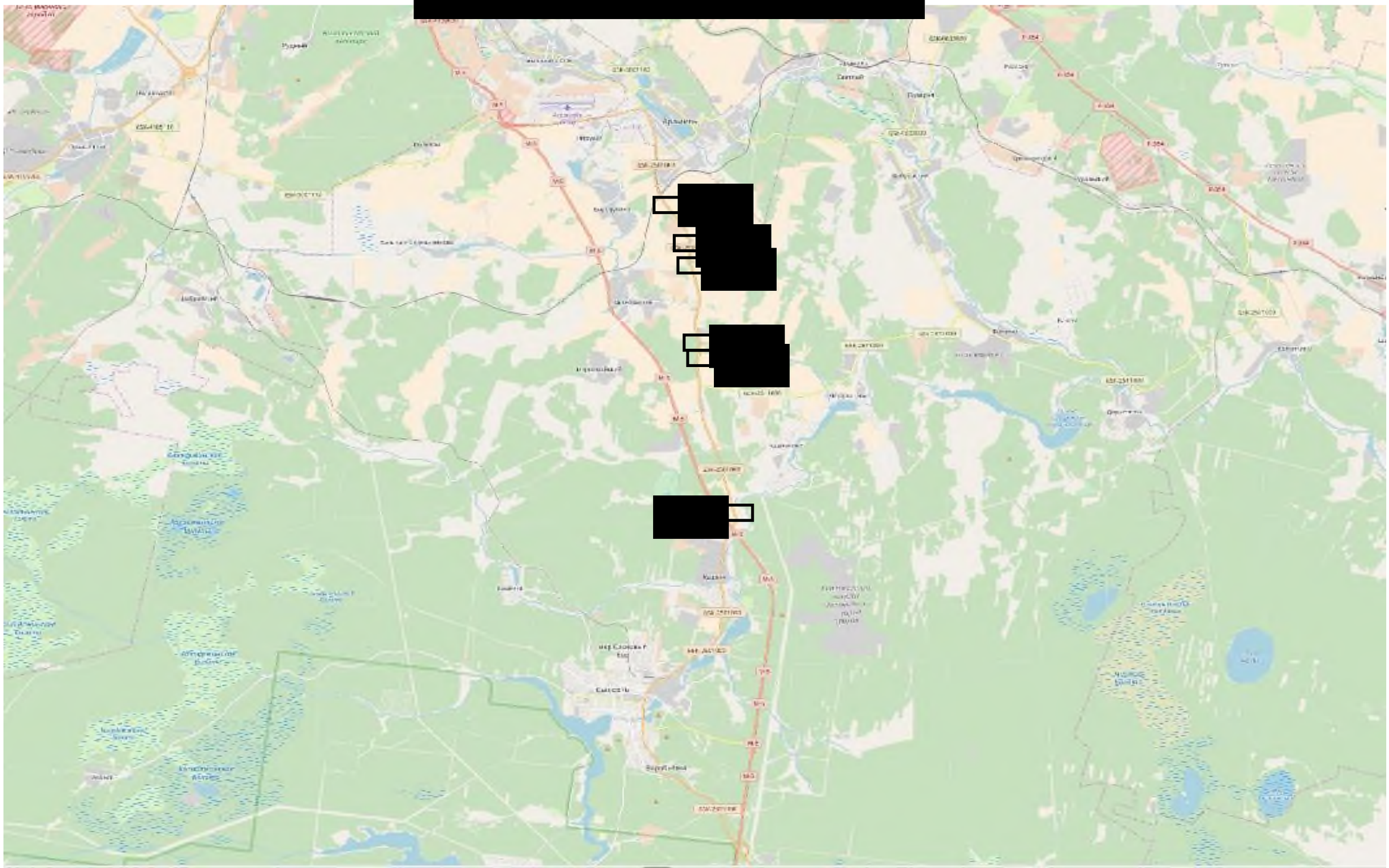

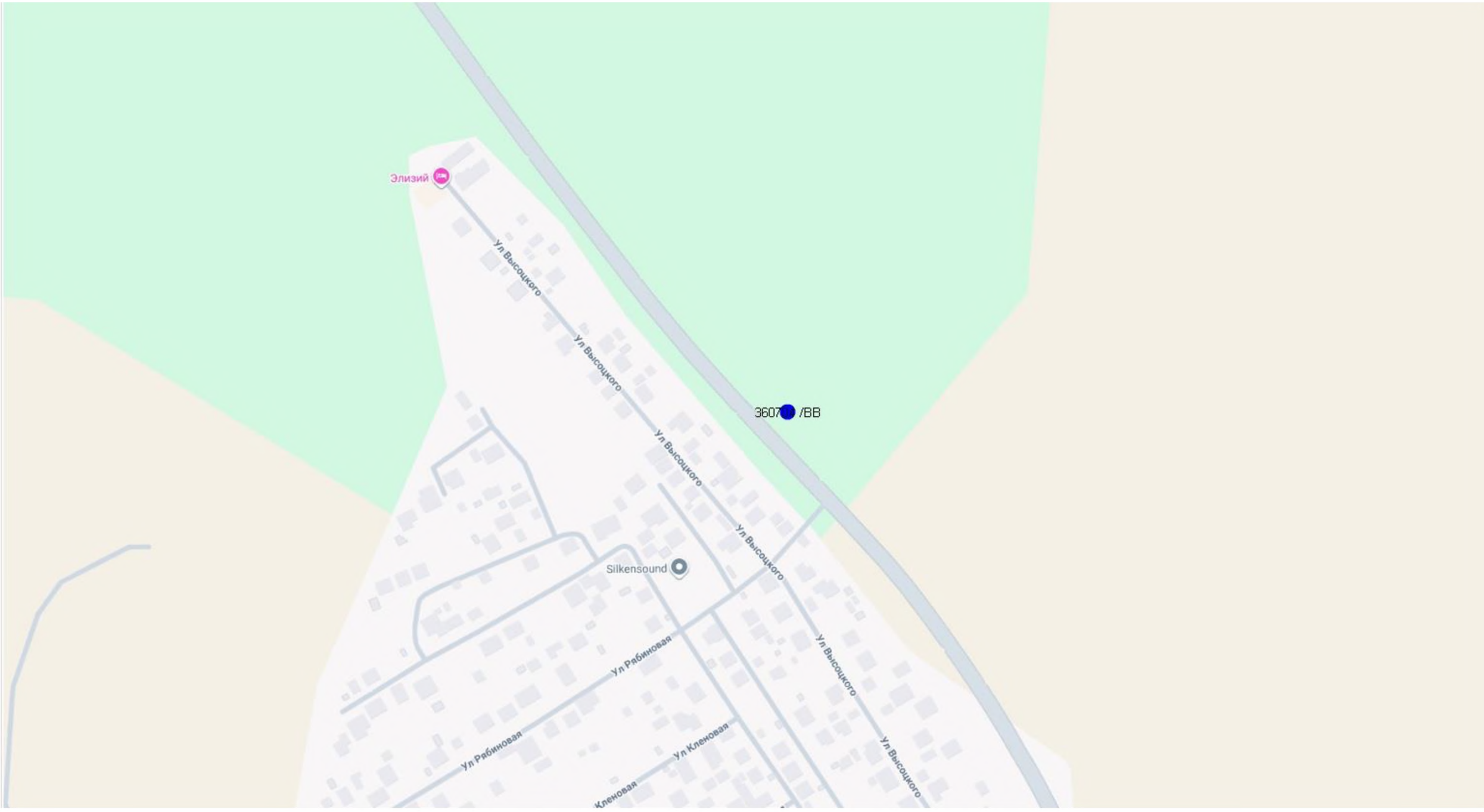

Масштаб 1:3000

Масштаб 1:3000

Л

Масштаб 1:3000

Лист 3

Масштаб 1:3000

Лист 4

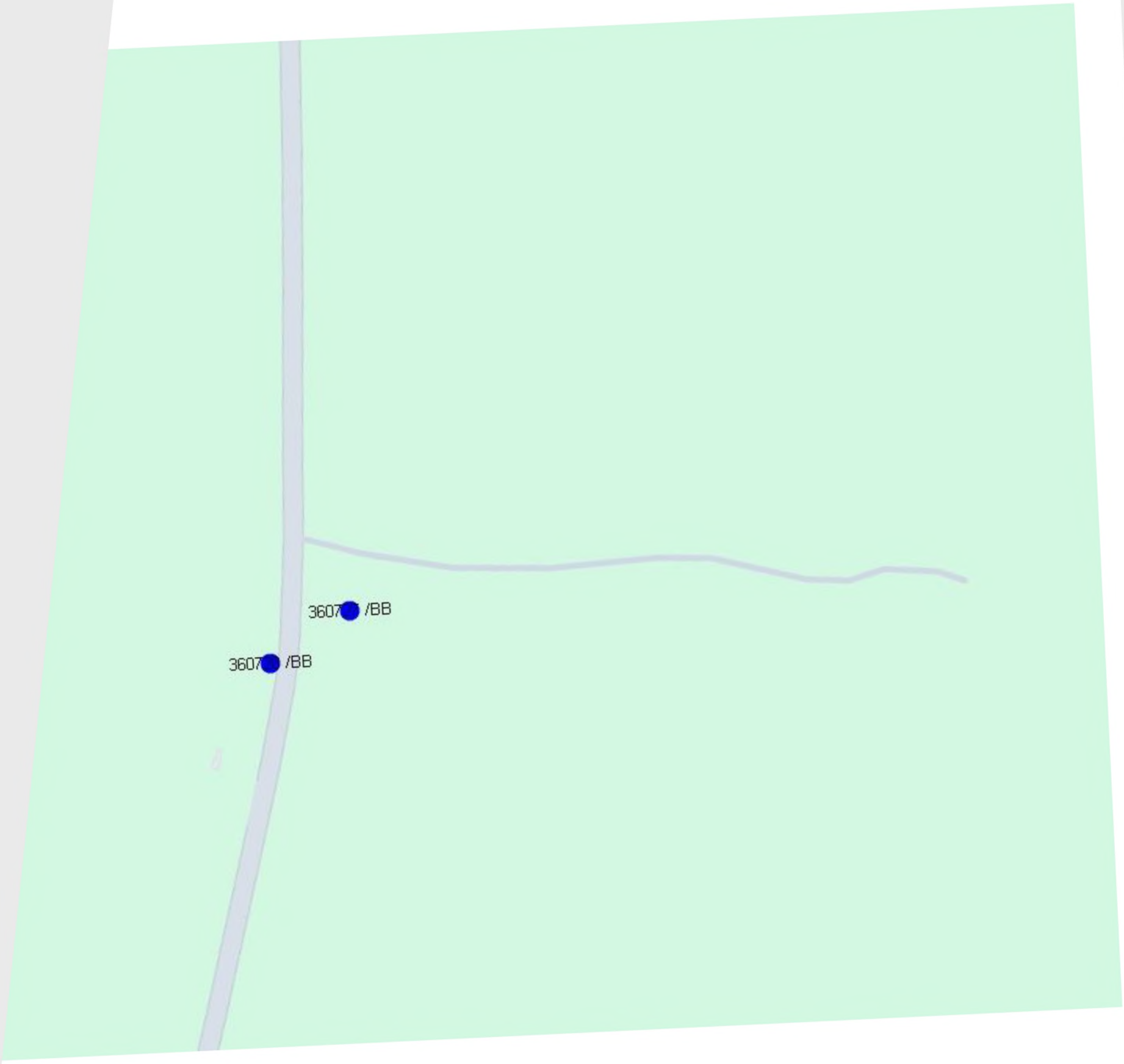

Масштаб 1:3000

Лист 5

Масштаб 1:3000

Требования к установке рекламных конструкций относительно края дорожного полотна

(ГОСТ 33027-2014 «Дороги автомобильные общего пользования. Требования к размещению средств наружной рекламы»)

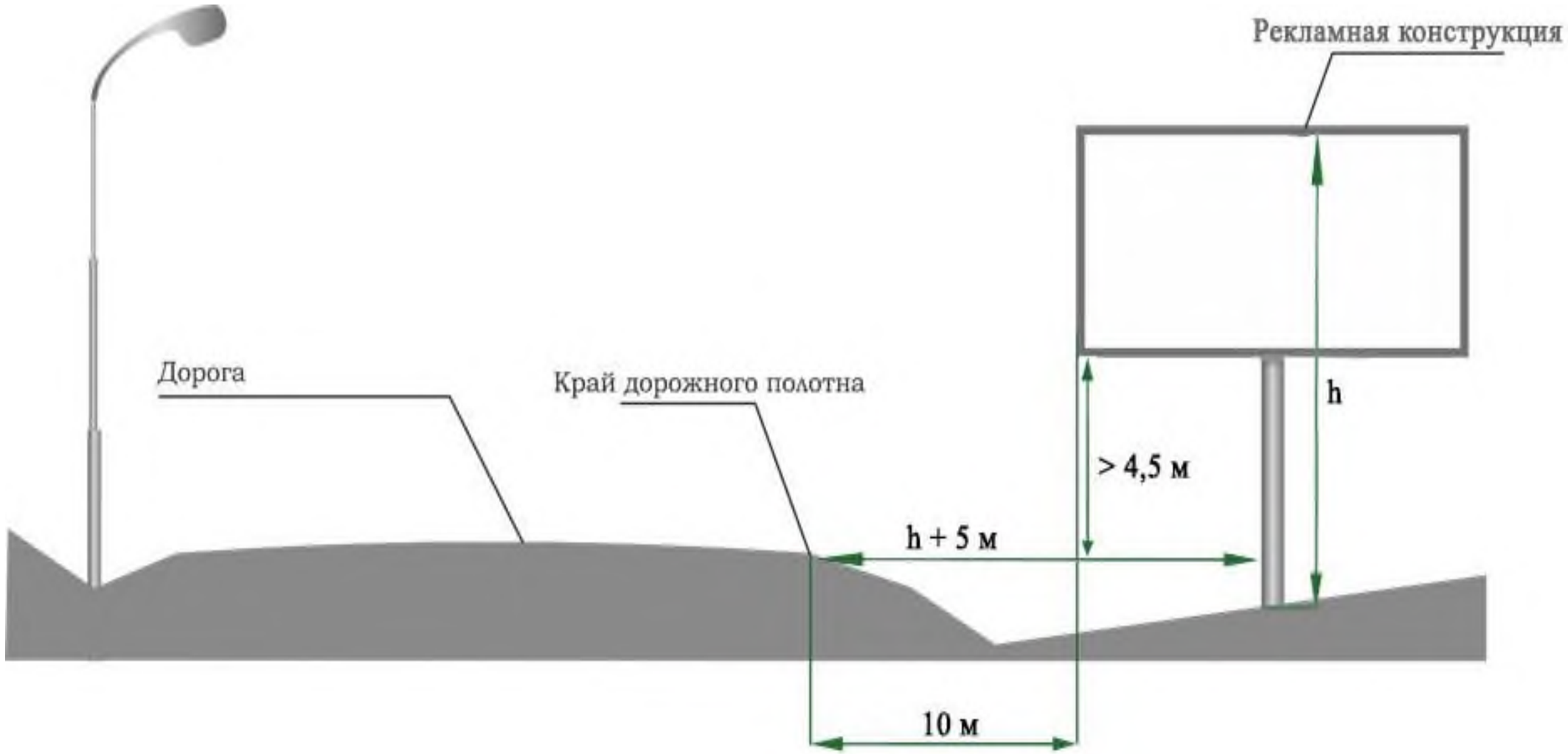

Приложение № 2
к приказу Министерства
по управлению государственным
имуществом Свердловской области
от 11.08.2025 № 5756

Перечень мест размещения рекламных конструкций на территории автомобильной дороги «г. Арамиль – д. Андреевка»

В соответствии с требованиями Федерального закона от 13 марта 2006 года № 38-ФЗ «О рекламе» схема размещения рекламных конструкций на территории автомобильной дороги «г. Арамиль – д. Андреевка» определяет допустимые места для установки рекламных носителей. Радиус места установки конструкции на автомобильной дороге составляет 10 метров. Установка рекламной конструкции в границах диаметра, определенного схемой места, должна соответствовать требованиям ГОСТа 33027-2014 «Дороги автомобильные общего пользования. Требования к размещению средств наружной рекламы», технического регламента Таможенного союза «Безопасность автомобильных дорог» (ТР ТС 014/2011) и действующего законодательства по безопасности дорожного движения.

Номер п/п	Код места	Адрес	Лист карты	Тип*	Вид	Размеры, м (высота* ширина)	Количество сторон	Кадастровый номер земельного участка	Ориентир места установки (координата WGS / координата МСК-66)	
									Координата X	Координата Y
1.	360704	4 км + 450 м (слева)	Лист 1	1	Билборд (щит)	3х6	2	66:25:0309001:16	56,66277371 / 371653,1879	60,84846028 / 1549046,6048
2.	360707	5 км + 750 м (слева)	Лист 2	1	Билборд (щит)	3х6	2	66:25:1401001:7	56,65183652 / 370440,5217	60,8556747 / 1549503,2826
3.	360708	5 км + 800 м (справа)	Лист 2	1	Билборд (щит)	3х6	2	66:25:1402001:16	56,65140937 / 370392,544	60,85509833 / 1549468,4885
4.	360710	6 км + 0 м (справа)	Лист 2	1	Билборд (щит)	3х6	2	66:25:1402001:16	56,64963519 / 370194,9882	60,85509457 / 1549470,5761
5.	360712	6 км + 735 м (справа)	Лист 3	1	Билборд (щит)	3х6	2	66:25:1402001:16	56,64312504 / 369471,4338	60,85696929 / 1549594,0966
6.	360713	6 км + 930 м (слева)	Лист 3	1	Билборд (щит)	3х6	2	66:25:1401001:649	56,64155048 / 369297,1615	60,85842722 / 1549685,6062
7.	360714	6 км + 935 м (справа)	Лист 3	1	Билборд (щит)	3х6	2	66:25:1402001:16	56,64138173 / 369277,7588	60,8575786 / 1549633,7623

8.	360715	7 км + 130 м (слева)	Лист 3	1	Билборд (щит)	3х6	2	66:25:1401001:7	56,6397015 / 369091,6722	60,85896894 / 1549721,2697
9.	360716	7 км + 135 м (справа)	Лист 3	1	Билборд (щит)	3х6	2	66:25:1402001:16	56,6395901 / 369078,7921	60,85831158 / 1549681,0829
10.	360727	9 км + 720 м (слева)	Лист 4	1	Билборд (щит)	3х6	2	66:25:1401002:1257	56,61666657 / 366527,4142	60,85986357 / 1549806,4284
11.	360728	9 км + 755 м (справа)	Лист 4	1	Билборд (щит)	3х6	2	66:25:1404001	56,61638555 / 366495,4886	60,85898763 / 1549753,0205
12.	360731	10 км + 400 м (справа)	Лист 5	1	Билборд (щит)	3х6	2	66:25:1404001	56,61073751 / 365866,1331	60,85835692 / 1549721,7055
13.	360733	10 км + 600 м (справа)	Лист 5	1	Билборд (щит)	3х6	2	66:25:1404001	56,60896677 / 365669,1986	60,85868032 / 1549743,8862
14.	360741	15 км + 990 м (справа)	Лист 6	1	Билборд (щит)	3х6	2	66:25:1404001	56,56201823 / 360455,4076	60,87755586 / 1550965,9567

*1 - Рекламные конструкции, монтируемые и располагаемые на внешних стенах, крышах и иных конструктивных элементах зданий, строений, сооружений или вне их