

## Градостроительный план земельного участка №

Р Ф - 6 6 - 5 - 3 6 - 0 - 0 0 - 2 0 2 5 - 0 0 2 1 - 0

### Градостроительный план земельного участка подготовлен на основании

заявления Министерства по управлению государственным имуществом Свердловской области №2566 от 15.01.2025

(реквизиты заявления правообладателя земельного участка, иного лица в случаях, предусмотренных частями 1.1 и 1.2 статьи 57.3

Градостроительного кодекса Российской Федерации, с указанием ф.и.о. заявителя – физического лица, либо реквизиты заявления и наименование заявителя – юридического лица о выдаче градостроительного плана земельного участка)

### Местонахождение земельного участка

Свердловская область

(субъект Российской Федерации)

Муниципальный округ Первоуральск

(муниципальный район или городской округ)

Свердловская область, г. Первоуральск

(поселение)

### Описание границ земельного участка (образуемого земельного участка):

Обозначение (номер) характерной точки	Перечень координат характерных точек в системе координат, используемой для ведения Единого государственного реестра недвижимости	
	X	Y
1	399220.08	1496228.38
2	399207.03	1496251.16
3	399184.52	1496236.30
4	399171.98	1496228.04
5	399187.55	1496207.83
1	399220.08	1496228.38

Кадастровый номер земельного участка (при наличии) или в случаях, предусмотренных частями 1.1 и 1.2 статьи 57.3 Градостроительного кодекса Российской Федерации, условный номер образуемого земельного участка на основании утвержденных проекта межевания территории и (или) схемы расположения земельного участка или земельных участков на кадастровом плане территории

66:58:0109001:498

### Площадь земельного участка

1039 м<sup>2</sup>

### Информация о расположенных в границах земельного участка объектах капитального строительства

Объекты капитального строительства отсутствуют

### Информация о границах зоны планируемого размещения объекта капитального строительства в соответствии с утвержденным проектом планировки территории (при наличии)

**Реквизиты проекта планировки территории и (или) проекта межевания территории в случае, если земельный участок расположен в границах территории, в отношении которой утверждены проект планировки территории и (или) проект межевания территории**

Проект планировки и межевания территории, утвержденный Постановлением Администрации муниципального округа Первоуральск №417 от 26.02.2018 г. «Об утверждении проектов планировки и межевания территории, предназначенных для индивидуального жилищного строительства, расположенных по адресу: город Первоуральск, Свердловской области».

(указывается в случае, если земельный участок расположен в границах территории, в отношении которой утверждены проект планировки территории и (или) проект межевания территории)

**Информация о расположении земельного участка в границах территории, в отношении которой принято решение о комплексном развитии территории и (или) заключен договор о комплексном развитии территории**

(указывается в случае, если земельный участок расположен в границах территории, в отношении которой принято решение о комплексном развитии территории и (или) заключен договор о комплексном развитии территории)

**Градостроительный план подготовлен**

Крючковым Дмитрием Михайловичем,  
Заместителем Главы муниципального округа Первоуральск по  
муниципальному управлению

(ф.и.о., должность уполномоченного лица, наименование органа)



Дата выдачи 23.01.2025

(ДД.ММ.ГГГГ)

(подпись)










Д.М.Крючков  
(расшифровка подписи)

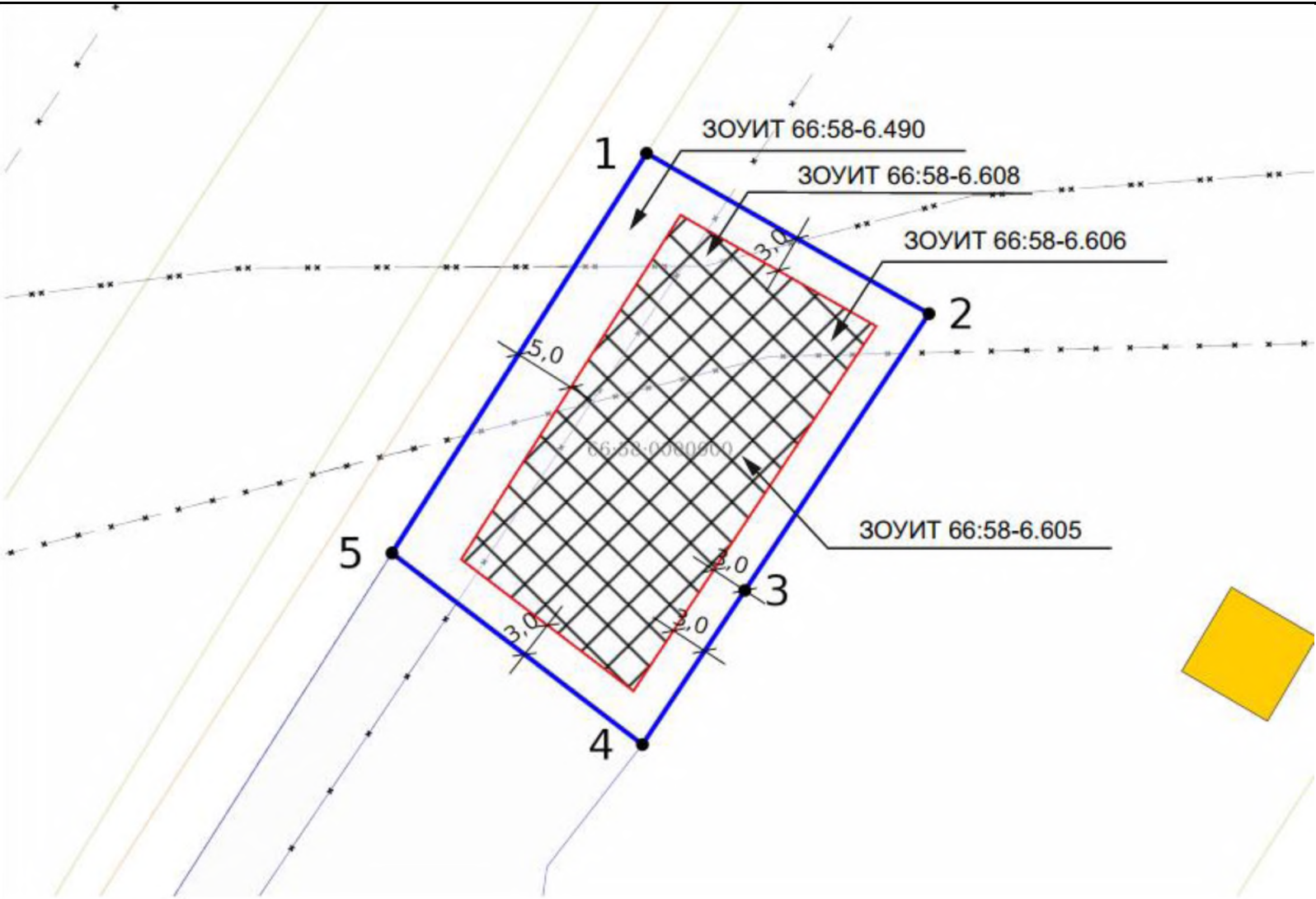
ЭКСПЛИКАЦИЯ ОБЪЕКТОВ

№ п/п	Наименование объекта
-------	----------------------

\*Строительство объектов капитального строительства возможно после проведения специальных защитных мероприятий (согласно п. 5 ГПЗУ)

УСЛОВНЫЕ ОБОЗНАЧЕНИЯ

-  Место допустимого размещения
-  Объекты капитального строительства (линейные)
-  Объекты капитального строительства (точечные)
-  Земельный участок ГПЗУ
-  ЗОУИТ (действующие)
-  Кадастровые квартал
-  Части земельных участков
-  Территориальные зоны
-  Границы НП и МО



Чертеж градостроительного плана земельного участка разработан на топографической основе, выполненной

Чертеж градостроительного плана земельного участка разработан 23.01.2025  
Администрация муниципального округа Первоуральск

Должность	ФИО	Подпись	Дата	№ РФ-66-5-36-0-00-2025-0021-0			
Исполнитель	Музычук Т.А.		23.01.2025	Свердловская область, г. Первоуральск			
				1.ЧЕРТЕЖ ГРАДОСТРОИТЕЛЬНОГО ПЛАНА ЗЕМЕЛЬНОГО УЧАСТКА	Масштаб	Лист	Листов
					1:500	3	23
				Кадастровый номер 66:58:0109001:498 Площадь участка – 1039 м²			





**2. Информация о градостроительном регламенте либо требованиях к назначению, параметрам и размещению объекта капитального строительства на земельном участке, на который действие градостроительного регламента не распространяется или для которого градостроительный регламент не устанавливается**

Земельный участок расположен в территориальной зоне - Зона жилых домов усадебного типа.

**2.1. Реквизиты акта органа государственной власти субъекта Российской Федерации, органа местного самоуправления, содержащего градостроительный регламент либо реквизиты акта федерального органа государственной власти, органа государственной власти субъекта Российской Федерации, органа местного самоуправления, иной организации, определяющего, в соответствии с федеральными законами, порядок использования земельного участка, на который действие градостроительного регламента не распространяется или для которого градостроительный регламент не устанавливается**

Решение Первоуральской городской Думы от 26.08.2010 г. № 241 «Об утверждении «Правил землепользования и застройки территории муниципального округа Первоуральск Свердловской области» (в действующей редакции).

**2.2. Информация о видах разрешенного использования земельного участка**

**Ж-1. Зона жилых домов усадебного типа**

Зона жилых домов усадебного типа - территории, застроенные или планируемые для размещения жилых домов, не предназначенных для раздела на квартиры (дом, пригодный для постоянного проживания, высотой не выше трех надземных этажей, включая мансардный) и жилыми домами блокированного типа.

**Основные виды разрешенные использования:**

Для индивидуального жилищного строительства	Размещение жилого дома (отдельно стоящего здания количеством надземных этажей не более чем три, высотой не более двадцати метров, которое состоит из комнат и помещений вспомогательного использования, предназначенных для удовлетворения гражданами бытовых и иных нужд, связанных с их проживанием в таком здании, не предназначенного для раздела на самостоятельные объекты недвижимости); выращивание сельскохозяйственных культур; размещение гаражей для собственных нужд и хозяйственных построек	2.1
Для ведения личного подсобного хозяйства (приусадебный земельный участок)	Размещение жилого дома, указанного в описании вида разрешенного использования с кодом 2.1; производство сельскохозяйственной продукции; размещение гаража и иных вспомогательных сооружений; содержание сельскохозяйственных животных.	2.2
Блокированная жилая застройка	Размещение жилого дома, блокированного с другим жилым домом (другими жилыми домами) в одном ряду общей боковой стеной (общими боковыми стенами) без проемов и имеющего отдельный выход на земельный участок; разведение декоративных и плодовых деревьев, овощных и ягодных культур; размещение гаражей для собственных нужд и иных вспомогательных сооружений; обустройство спортивных и детских площадок, площадок для отдыха	2.3
Ведение огородничества	Осуществление отдыха и (или) выращивания гражданами для собственных нужд сельскохозяйственных культур; размещение хозяйственных построек, не являющихся объектами недвижимости, предназначенных для хранения инвентаря и урожая сельскохозяйственных культур	13.1
Благоустройство территории	Размещение декоративных, технических, планировочных, конструктивных устройств, элементов озеленения, различных видов оборудования и оформления, малых архитектурных форм, некапитальных нестационарных строений и сооружений, информационных щитов и указателей, применяемых как составные части благоустройства территории, общественных	12.0.2

	туалетов	
Улично-дорожная сеть	Размещение объектов улично-дорожной сети: автомобильных дорог, трамвайных путей и пешеходных тротуаров в границах населенных пунктов, пешеходных переходов, бульваров, площадей, проездов, велодорожек и объектов велотранспортной и инженерной инфраструктуры; размещение придорожных стоянок (парковок) транспортных средств в границах городских улиц и дорог, за исключением предусмотренных видами разрешенного использования с кодами 2.7.1, 4.9, 7.2.3, а также некапитальных сооружений, предназначенных для охраны транспортных средств	12.0.1
Предоставление коммунальных услуг	Размещение зданий и сооружений, обеспечивающих поставку воды, тепла, электричества, газа, отвод канализационных стоков, очистку и уборку объектов недвижимости (котельных, водозаборов, очистных сооружений, насосных станций, водопроводов, линий электропередач, трансформаторных подстанций, газопроводов, линий связи, телефонных станций, канализаций, стоянок, гаражей и мастерских для обслуживания уборочной и аварийной техники, сооружений, необходимых для сбора и плавки снега)	3.1.1
Земельные участки, входящие в состав общего имущества собственников индивидуальных жилых домов в малоэтажном жилом комплексе	Земельные участки, относящиеся к общему имуществу собственников индивидуальных жилых домов в малоэтажном жилом комплексе и предназначенные для удовлетворения потребностей собственников индивидуальных жилых домов в малоэтажном жилом комплексе и (или) для размещения объектов капитального строительства, иного имущества, относящегося к общему имуществу собственников индивидуальных жилых домов в малоэтажном жилом комплексе	14.0

**Вспомогательные виды использования:**

Коммунальное обслуживание	Размещение зданий и сооружений в целях обеспечения физических и юридических лиц коммунальными услугами.	3.1
Административные здания организаций, обеспечивающих предоставление коммунальных услуг	Размещение зданий, предназначенных для приема физических и юридических лиц в связи с предоставлением им коммунальных услуг	3.1.2
Площадки для занятий спортом	Размещение площадок для занятия спортом и физкультурой на открытом воздухе (физкультурные площадки, беговые дорожки, поля для спортивной игры)	5.1.3

**Условно разрешенные виды использования:**

Хранение автотранспорта	Размещение отдельно стоящих и пристроенных гаражей, в том числе подземных, предназначенных для хранения автотранспорта, в том числе с разделением на машино-места, за исключением гаражей, размещение которых предусмотрено содержанием видов разрешенного использования с кодом 2.7.2, 4.9	2.7.1
Размещение гаражей для собственных нужд	Размещение для собственных нужд отдельно стоящих гаражей и (или) гаражей, блокированных общими стенами с другими гаражами в одном ряду, имеющих общие с ними крышу, фундамент	2.7.2

	и коммуникации	
Социальное обслуживание	Размещение зданий, предназначенных для оказания гражданам социальной помощи	3.2
Оказание социальной помощи населению	Размещение зданий, предназначенных для служб психологической и бесплатной юридической помощи, социальных, пенсионных и иных служб (службы занятости населения, пункты питания малоимущих граждан), в которых осуществляется прием граждан по вопросам оказания социальной помощи и назначения социальных или пенсионных выплат, а также для размещения общественных некоммерческих организаций: некоммерческих фондов, благотворительных организаций, клубов по интересам	3.2.2
Оказание услуг связи	Размещение зданий, предназначенных для размещения пунктов оказания услуг почтовой, телеграфной, междугородней и международной телефонной связи	3.2.3
Здравоохранение	Размещение объектов капитального строительства, предназначенных для оказания гражданам медицинской помощи. Содержание данного вида разрешенного использования включает в себя содержание видов разрешенного использования с кодами 3.4.1 - 3.4.2	3.4
Амбулаторно-поликлиническое обслуживание	Размещение объектов капитального строительства, предназначенных для оказания гражданам амбулаторно-поликлинической медицинской помощи (поликлиники, фельдшерские пункты, пункты здравоохранения, центры матери и ребенка, диагностические центры, молочные кухни, станции донорства крови, клинические лаборатории)	3.4.1
Стационарное медицинское обслуживание	Размещение объектов капитального строительства, предназначенных для оказания гражданам медицинской помощи в стационарах (больницы, родильные дома, диспансеры, научно-медицинские учреждения и прочие объекты, обеспечивающие оказание услуги по лечению в стационаре); размещение станций скорой помощи; размещение площадок санитарной авиации	3.4.2
Обеспечение занятий спортом в помещениях	Размещение спортивных клубов, спортивных залов, бассейнов, физкультурно-оздоровительных комплексов в зданиях и сооружениях	5.1.2
Дома социального обслуживания	Размещение зданий, предназначенных для размещения домов престарелых, домов ребенка, детских домов, пунктов ночлега для бездомных граждан; размещение объектов капитального строительства для временного размещения вынужденных переселенцев, лиц, признанных беженцами	3.2.1
Бытовое обслуживание	Размещение объектов капитального строительства, предназначенных для оказания населению или организациям бытовых услуг (мастерские мелкого ремонта, ателье, бани, парикмахерские, прачечные, химчистки, похоронные бюро)	3.3
Культурное развитие	Размещение зданий и сооружений, предназначенных для размещения объектов культуры.	3.6
Объекты культурно-досуговой деятельности	Размещение зданий, предназначенных для размещения музеев, выставочных залов,	3.6.1

	художественных галерей, домов культуры, библиотек, кинотеатров и кинозалов, театров, филармоний, концертных залов, планетариев	
Религиозное использование	Размещение зданий и сооружений религиозного использования.	3.7
Осуществление религиозных обрядов	Размещение зданий и сооружений, предназначенных для совершения религиозных обрядов и церемоний (в том числе церкви, соборы, храмы, часовни, мечети, молельные дома, синагоги)	3.7.1
Амбулаторное ветеринарное обслуживание	Размещение объектов капитального строительства, предназначенных для оказания ветеринарных услуг без содержания животных	3.10.1
Деловое управление	Размещение объектов капитального строительства с целью: размещения объектов управленческой деятельности, не связанной с государственным или муниципальным управлением и оказанием услуг, а также с целью обеспечения совершения сделок, не требующих передачи товара в момент их совершения между организациями, в том числе биржевая деятельность (за исключением банковской и страховой деятельности)	4.1
Объекты торговли (торговые центры, торгово-развлекательные центры (комплексы))	Размещение объектов капитального строительства, общей площадью свыше 5000 кв. м с целью размещения одной или нескольких организаций, осуществляющих продажу товаров, и (или) оказание услуг в соответствии с содержанием видов разрешенного использования с кодами 4.5 – 4.8.2; размещение гаражей и (или) стоянок для автомобилей сотрудников и посетителей торгового центра	4.2
Рынки	Размещение объектов капитального строительства, сооружений, предназначенных для организации постоянной или временной торговли (ярмарка, рынок, базар), с учетом того, что каждое из торговых мест не располагает торговой площадью более 200 кв.м: размещение гаражей и (или) стоянок для автомобилей сотрудников и посетителей рынка	4.3
Магазины	Размещение объектов капитального строительства, предназначенных для продажи товаров, торговая площадь которых составляет до 5000 кв.м	4.4
Общественное питание	Размещение объектов капитального строительства в целях устройства мест общественного питания (рестораны, кафе, столовые, закусочные, бары)	4.6
Гостиничное обслуживание	Размещение гостиниц	4.7
Спорт	Размещение зданий и сооружений для занятия спортом.	5.1
Обеспечение занятий спортом в помещениях	Размещение спортивных клубов, спортивных залов, бассейнов, физкультурно-оздоровительных комплексов в зданиях и сооружениях	5.1.2
Связь	Размещение объектов связи, радиовещания, телевидения, включая воздушные радиорелейные, надземные и подземные кабельные линии связи, линии радиофикации, антенные поля, усилительные пункты на кабельных линиях связи, инфраструктуру спутниковой связи и телерадиовещания, за исключением объектов связи, размещение которых предусмотрено содержанием видов разрешенного использования с кодами 3.1.1, 3.2.3	6.8



Предельные размеры земельных участков и параметры разрешенного строительства, реконструкции объектов капитального строительства			
N	Наименование параметра	Единица измерения	Размер
1	Минимальное расстояние от дома до красной линии магистральных улиц, улиц местного значения и проездов	м	5
1.1	Минимальное расстояние от дома до красной линии проезда	м	3
1.2	Минимальные отступы от границы земельного участка в целях определения мест допустимого размещения объектов капитального строительства определяются документацией по планировке территории; в случае отсутствия в документации по планировке территории указания о прохождении линии регулирования застройки либо отсутствия документации по планировке территории передняя грань объектов капитального строительства, расположенных в существующей застройке может располагаться по передней границе (отступ до 0 метров) земельного участка		
2	Минимальное расстояние от дома до границы соседнего участка	м	3
3	Минимальное расстояние от построек для содержания скота и птицы до соседнего участка	м	3
4	Минимальное расстояние от прочих построек (бань, гаражей и др.) до границы земельного участка	м	1
5	Минимальное расстояние от окон жилых комнат до стен соседнего дома и хозяйственных построек, расположенных на соседних земельных участках	м	6
6	Этажность, включая цокольный и мансардные этажи	этаж	1 - 3
7	Максимальная высота строений (до конька крыши)	м	13,6
8	Минимальная и максимальная площадь земельных участков:	кв. м	
	- для размещения индивидуальных жилых домов (сельская территория)		не менее 600 не более 3000
	- для размещения индивидуальных жилых домов (городская территория)		не менее 600 не более 1500
	- для размещения домов блокированного типа		Определяется по местным нормативам градостроительного проектирования
8.1	При уточнении границ и площади земельного участка в случае, если площадь земельного участка по результатам кадастровых работ превышает площадь, сведения о которой относительно этого земельного участка содержатся в государственном кадастре недвижимости, на величину более чем предельный минимальный размер земельного участка, установленный для земельного участка соответствующего разрешенного использования, или, в случае, если такой размер не установлен, то площадь таких земельных участков определяется по фактическим границам земельного участка, и для данного земельного участка фактический размер участка является соответственно минимальным и максимальным		
9	Минимальная и максимальная площадь земельных участков для ведения огородничества	кв. м	не менее 200 не более 599

10	Максимальная плотность застройки земельного участка (с учетом минимальных отступов от границ участка и противопожарных разрывов)	%	70
----	--	---	----

\*Требования к максимальным и минимальным размерам земельных участков не относятся к участкам, оформленным в установленном порядке до утверждения Правил землепользования и застройки 26 августа 2010 года. При переоформлении прав на земельный участок, размеры участка должны быть приведены в соответствие с действующими требованиями посредством перераспределения земельных участков.

Примечания к таблице:

1) формирование земельных участков посредством разделения исходного участка на несколько участков меньшего размера может быть осуществлено при условии, что площади вновь формируемых участков не будут меньше установленного для данного вида разрешенного использования минимального размера;

2) на земельном участке жилого дома должны быть предусмотрены места для парковки автомобилей, принадлежащих гражданам, из расчета не менее:

- отдельно стоящий жилой дом: на 1 машино-место на жилую единицу;

- блокированный жилой дом: 1 машино-место на жилую единицу;

3) высота ограждения земельных участков, цвет должен быть однообразными на протяжении не менее одного квартала с обеих сторон улицы.

4) Допускаются отклонения от представленных в таблице показателей отступов строений от боковых и задних границ земельных участков при следующих условиях:

наличия взаимного согласия владельцев земельных участков на указанные отклонения;

соблюдения нормативных противопожарных расстояний между постройками, расположенными на соседних земельных участках.

**2.3. Предельные (минимальные и (или) максимальные) размеры земельного участка и предельные параметры разрешенного строительства, реконструкции объекта капитального строительства, установленные градостроительным регламентом для территориальной зоны, в которой расположен земельный участок:**

**Ж-1 - Зона жилых домов усадьбного типа**

Предельные (минимальные и (или) максимальные) размеры земельных участков, в том числе их площадь			Минимальные отступы от границ земельного участка в целях определения мест допустимого размещения зданий, строений, сооружений, за пределами которых запрещено строительство зданий, строений, сооружений	Предельное количество этажей и (или) предельная высота зданий, строений, сооружений	Максимальный процент застройки в границах земельного участка, определяемый как отношение суммарной площади земельного участка, которая может быть застроена, ко всей площади	Требования к архитектурным решениям объектов капитального строительства, расположенным в границах территории исторического поселения федерального или регионального значения	Иные показатели
1	2	3	4	5	6	7	8
Длина, м	Ширина, м	Площадь, кв.м.					
-*	-*	не менее 600 не более 1500	минимальное расстояние от объекта капитального строительства до границы земельного участка 3 м.	этажность 1 – 3, высота 13,6	70%	-*	-*

N п/п	Наименование вида разрешенного использования	Параметры земельного участка			Параметры объекта капитального строительства	
		размер	коэфф. застройки	Отступы от границ	Кол-во этажей	высота

		мин	макс.				
Основные виды разрешенного использования							
1	Благоустройство территории	не подлежит установлению					
2	Улично-дорожная сеть	не подлежит установлению					
3	Предоставление коммунальных услуг	не подлежит установлению					
4	Земельные участки, входящие в состав общего имущества собственников индивидуальных жилых домов в малоэтажном жилом комплексе	Не подлежит установлению					
Вспомогательные виды использования							
1.	Коммунальное обслуживание	Не подлежит установлению					
2	Административные здания организаций, обеспечивающих предоставление коммунальных услуг	Не подлежит установлению	Не более 0.7	5 м от границ «красных линий», минимальное расстояние от объекта капитального строительства до границы земельного участка 3 м.	Не более 3-х этажей	Не подлежит установле нию	
3.	Площадки для занятий спортом	0,02 га	Не подлежит установлению		5 м от границ «красных линий», минимальное расстояние от объекта капитального строительства до границы земельного участка 3 м	Не подлежит установлению	
Условно - разрешенные виды использования							
1	Хранение автотранспорта	0,003 га	Не подлежит установле нию	Не более 0.7	Не подлежит установлению	Не более 2-х этажей	Не подлежит установле нию
2	Размещение гаражей для собственных нужд	0,003 га			Не подлежит установлению	Не более 2-х этажей	Не подлежит установле нию
3	Дома социального обслуживания	0,1 га	Не подлежит установле нию	Не более 0.7	5 м от границ «красных линий», минимальное расстояние от дома	Не более 3-х этажей	Не подлежит установле нию

					до границы земельного участка 3 м.		
4	Социальное обслуживание	0,1 га	Не подлежит установлению	Не более 0.7	5 м от границ «красных линий», минимальное расстояние от объекта капитального строительства до границы земельного участка 3 м.	Не более 3-х этажей	Не подлежит установлению
5	Оказание социальной помощи населению	0,1 га	Не подлежит установлению	Не более 0.7	5 м от границ «красных линий», минимальное расстояние от объекта капитального строительства до границы земельного участка 3 м.	Не более 3-х этажей	Не подлежит установлению
6	Оказание услуг связи	0,1 га	Не подлежит установлению	Не более 0.7	5 м от границ «красных линий», минимальное расстояние от объекта капитального строительства до границы земельного участка 3 м.	Не более 3-х этажей	Не подлежит установлению
7	Здравоохранение	0,05 га	Не подлежит установлению	Не более 0.7	5 м от границ «красных линий», минимальное расстояние от объекта капитального строительства до границы земельного участка 3 м.	Не более 3-х этажей	Не подлежит установлению
8	Амбулаторно-поликлиническое обслуживание	0,05 га	Не подлежит установлению	Не более 0.7	5 м от границ «красных линий», минимальное расстояние от объекта капитального строительства до границы земельного участка 3 м.	Не более 3-х этажей	Не подлежит установлению
9	Стационарное медицинское обслуживание	0,1 га	Не подлежит установлению	Не более 0.5	5 м от границ «красных линий», минимальное расстояние от объекта капитального строительства до границы земельного участка 3 м.	Не более 3-х этажей	Не подлежит установлению

10	Обеспечение занятий спортом в помещениях	0,02 га	Не подлежит установлению	Не более 0.7	5 м от границ «красных линий», минимальное расстояние от объекта капитального строительства до границы земельного участка 3 м.	Не более 3-х этажей	Не подлежит установлению
11	Бытовое обслуживание	0,05 га	0,15 га	Не более 0.7	5 м от границ «красных линий», минимальное расстояние от дома до границы земельного участка 3 м.	Не более 3-х этажей	Не подлежит установлению
12	Культурное развитие	0,06 га	Не подлежит установлению	Не более 0.5	5 м от границ «красных линий», минимальное расстояние от дома до границы земельного участка 3 м.	Не более 3-х этажей	Не подлежит установлению
13	Объекты культурно-досуговой деятельности	0,06 га	Не подлежит установлению	Не более 0.5	5 м от границ «красных линий», минимальное расстояние от дома до границы земельного участка 3 м.	Не более 3-х этажей	Не подлежит установлению
14	Религиозное использование	0,05 га	Не подлежит установлению	Не более 0.7	5 м от границ «красных линий», минимальное расстояние от дома до границы земельного участка 3 м.	Не подлежит установлению	
15	Осуществление религиозных обрядов	0,05 га	Не подлежит установлению	Не более 0.7	5 м от границ «красных линий», минимальное расстояние от дома до границы земельного участка 3 м.	Не подлежит установлению	
16	Амбулаторное ветеринарное обслуживание	0,05 га	Не подлежит установлению	Не более 0.7	5 м от границ «красных линий», минимальное расстояние от дома до границы земельного участка 3 м.	Не более 2-х этажей	Не подлежит установлению
17	Деловое управление	0,1 га	Не подлежит установлению	Не более 0.5	5 м от границ «красных линий», минимальное расстояние от объекта капитального	Не подлежит установлению	

					строительства до границы соседнего участка 3 м.	
18	Объекты торговли (торговые центры, торгово-развлекательные центры (комплексы))	0,1 га	Не подлежит установлению	Не более 0.5	5 м от границ «красных линий», минимальное расстояние от объекта капитального строительства до границы соседнего участка 3 м.	Не подлежит установлению
19	Рынки	0,1 га	Не подлежит установлению	Не более 0.5	5 м от границ «красных линий», минимальное расстояние от объекта капитального строительства до границы соседнего участка 3 м.	Не подлежит установлению
20	Магазины	0,06 га	Не подлежит установлению	Не более 0.5	5 м от границ «красных линий», минимальное расстояние от объекта капитального строительства до границы соседнего участка 3 м.	Не подлежит установлению
21	Общественное питание	0,05	Не подлежит установлению	Не более 0.5	5 м от границ «красных линий», минимальное расстояние от объекта капитального строительства до границы соседнего участка 3 м.	Не подлежит
22	Гостиничное обслуживание	0,06 га	Не подлежит установлению	Не более 0.5	5 м от границ «красных линий», минимальное расстояние от объекта капитального строительства до границы соседнего участка 3 м.	Не подлежит установлению
23	Спорт	0,02 га	Не подлежит установлению		5 м от границ «красных линий», минимальное расстояние от объекта капитального строительства до границы земельного участка 3 м.	Не подлежит установлению



24	Обеспечение занятий спортом в помещениях	0,02 га	Не подлежит установлению	Не более 0.7	5 м от границ «красных линий», минимальное расстояние от объекта капитального строительства до границы земельного участка 3 м.	Не подлежит установлению	
25	Связь	0,03 га	Не подлежит установлению	Не подлежит установлению	Не подлежит установлению	Не более 49 м	Не подлежит установлению

**2.4. Требования к назначению, параметрам и размещению объекта капитального строительства на земельном участке, на который действие градостроительного регламента не распространяется или для которого градостроительный регламент не устанавливается (за исключением случая, предусмотренного пунктом 7.1 части 3 статьи 57.3 Градостроительного кодекса Российской Федерации):**

Причины отнесения земельного участка к виду земельного участка, на который действие градостроительного регламента не распространяется или для которого градостроительный регламент не устанавливается	Реквизиты акта, регулирующего его использование земельного участка	Требования к использованию земельного участка	Требования к параметрам объекта капитального строительства			Требования к размещению объектов капитального строительства	
			Предельное количество этажей и (или) предельная высота зданий, строений, сооружений	Максимальный процент застройки в границах земельного участка, определяемый как отношение суммарной площади земельного участка, которая может быть застроена, ко всей площади земельного участка	Иные требования к параметрам объекта капитального строительства	Минимальные отступы от границ земельного участка в целях определения мест допустимого размещения зданий, строений, сооружений, за пределами которых запрещено строительство зданий, строений, сооружений	Иные требования к размещению объектов капитального строительства
1	2	3	4	5	6	7	8
-	-	-	-	-	-	-	-

**2.5. Предельные параметры разрешенного строительства, реконструкции объекта капитального строительства, установленные положением об особо охраняемых природных территориях, в случае выдачи градостроительного плана земельного участка в отношении земельного участка, расположенного в границах особо охраняемой природной территории:**

Причины отнесения земельного участка к виду земельного участка для которого градостроительный регламент не устанавливается	Реквизиты Положения об особо охраняемой природной территории	Реквизиты утвержденной документации по планировке территории	Зонирование особо охраняемой природной территории (да/нет)							
			Функциональная зона	Виды разрешенного использования земельного участка		Требования к параметрам объекта капитального строительства			Требования к размещению объектов капитального строительства	
				Основные виды разрешенного использования	Вспомогательные виды разрешенного использования	Предельное количество этажей и (или) предельная высота зданий, строений, сооружений	Максимальный процент застройки в границах земельного участка, определяемый как отношение суммарной площади земельного участка, которая может быть застроена, ко всей площади земельного участка	Иные требования к параметрам объекта капитального строительства	Минимальные отступы от границ земельного участка в целях определения мест допустимого размещения зданий, строений, сооружений, за пределами которых запрещено строительство зданий, строений, сооружений	Иные требования к размещению объектов капитального строительства
1	2	3	4	5	6	7	8	9	10	11
-	-	-	-	-	-	-	-	-	-	-

**3. Информация о расположенных в границах земельного участка объектах капитального строительства и объектах культурного наследия**

**3.1. Объекты капитального строительства**

№ \_\_\_\_\_, \_\_\_\_\_,  
 (согласно чертежу(ам) градостроительного плана) (назначение объекта капитального строительства, этажность, высотность, общая площадь, площадь застройки)  
 инвентаризационный или кадастровый номер \_\_\_\_\_

### 3.2. Объекты, включенные в единый государственный реестр объектов культурного наследия (памятников истории и культуры) народов Российской Федерации

№ \_\_\_\_\_, \_\_\_\_\_,  
(согласно чертежу(ам) градостроительного плана) (назначение объекта культурного наследия, общая площадь, площадь застройки)

\_\_\_\_\_

(наименование органа государственной власти, принявшего решение о включении выявленного объекта культурного наследия в реестр, реквизиты этого решения)

регистрационный номер в реестре \_\_\_\_\_ от \_\_\_\_\_  
(дата)

**4. Информация о расчетных показателях минимально допустимого уровня обеспеченности территории объектами коммунальной, транспортной, социальной инфраструктур и расчетных показателях максимально допустимого уровня территориальной доступности указанных объектов для населения в случае, если земельный участок расположен в границах территории, в отношении которой предусматривается осуществление деятельности по комплексному развитию территории:**

Информация о расчетных показателях минимально допустимого уровня обеспеченности территории								
Объекты коммунальной инфраструктуры			Объекты транспортной инфраструктуры			Объекты социальной инфраструктуры		
Наименование вида объекта	Единица измерения	Расчетный показатель	Наименование вида объекта	Единица измерения	Расчетный показатель	Наименование вида объекта	Единица измерения	Расчетный показатель
1	2	3	4	5	6	7	8	9
-	-	-	-	-	-	-	-	-
Информация о расчетных показателях максимально допустимого уровня территориальной доступности								
Наименование вида объекта	Единица измерения	Расчетный показатель	Наименование вида объекта	Единица измерения	Расчетный показатель	Наименование вида объекта	Единица измерения	Расчетный показатель
1	2	3	4	5	6	7	8	9
-	-	-	-	-	-	-	-	-

### 5. Информация об ограничениях использования земельного участка, в том числе если земельный участок полностью или частично расположен в границах зон с особыми условиями использования территорий

В соответствии со ст. 109 Правил землепользования и застройки территории муниципального округа Первоуральск Свердловской области, утвержденные Решением Первоуральской городской Думой от 26 августа 2010 года № 241, в действующей редакции, противопожарные расстояния от жилых, общественных и вспомогательных зданий.

Регламентирующий документ.

Технический регламент о требованиях пожарной безопасности, Федеральный закон от 22 июля 2008 года № 123-ФЗ, ст. 4 (ч. 4), 6, 70 (ч. 6), 71 (ч. 5). (В случае, если положениями настоящего Федерального закона устанавливаются более высокие требования пожарной безопасности, чем требования, действовавшие до дня вступления в силу соответствующих положений настоящего Федерального закона, в отношении объектов защиты, которые были введены в эксплуатацию либо проектная документация на которые была направлена на экспертизу до дня вступления в силу соответствующих положений настоящего Федерального закона, применяются ранее действовавшие требования. При этом в отношении объектов защиты, на которых были проведены капитальный ремонт, реконструкция или техническое перевооружение, требования настоящего Федерального закона применяются в части, соответствующей объему работ по капитальному ремонту, реконструкции или техническому перевооружению.)

СП 4.13130.2013 «Системы противопожарной защиты. Ограничение распространения пожара на объектах защиты. Требования к объемно-планировочным и конструктивным решениям», раздел 4 «Общие требования пожарной безопасности».

СП 62.13330.2011\* «Газораспределительные системы», п. 9.1.6, 9.1.7.

Порядок установления и размеры, режим использования территории.

Противопожарные расстояния от жилых и общественных зданий, сооружений до некапитальных сооружений (построек) следует принимать в зависимости от их степени огнестойкости и класса функциональной пожарной опасности по таблице 1. Расстояние до указанных сооружений (построек) с неопределенными пожарно-техническими характеристиками принимается как до зданий V степени огнестойкости. Расстояние до временных строений (мобильные, сборно/разборные сооружения, ангары и постройки для осуществления строительства, реконструкции или ремонта и т.п.) должны составлять не менее 15 м.

Расстояния от жилых и общественных зданий. Сооружений до некапитальных, временных сооружений (построек) не нормируется при применении противопожарных стен в соответствии с п. 4.11 СП 4.13130.2013

Противопожарные расстояния между указанными некапитальными, временными сооружениями (постройками) не нормируется, если их суммарная площадь застройки (размещения не превышает 800 м<sup>2</sup>. Противопожарные расстояния от такой группы до других подобных сооружений (построек) или групп должны составлять не менее 15 м.

При размещении некапитальных, временных сооружений (построек) и площадок должно соблюдаться, в том числе условие обеспечения требуемых проездов и подъездов для пожарной техники к объектам защиты.

Противопожарные расстояния от жилых домов и общественных зданий до складов нефти и нефтепродуктов общей вместимостью до 2000 кубических метров, находящихся в котельных, на дизельных электростанциях и других энергообъектах, обслуживающих жилые и общественные здания и сооружения, должны составлять не менее расстояний, приведенных в таблице 13 приложения к Техническому регламенту о требованиях пожарной безопасности.

Противопожарные расстояния от автозаправочных станций с подземными резервуарами для хранения жидкого топлива до границ земельных участков дошкольных образовательных организаций, общеобразовательных организаций, общеобразовательных организаций с наличием интерната, лечебных учреждений стационарного типа должны составлять не менее 50 метров.

Противопожарные расстояния от зданий и сооружений складов нефти и нефтепродуктов, автозаправочных станций, резервуаров сжиженных углеводородных газов, газопроводов, нефтепроводов, нефтепродуктопроводов, конденсаторов до соседних объектов защиты установлены ст. 70, 71, 73, 74 (и таблицами 12, 13, 15, 17- 20 приложения) Технического регламента о требованиях пожарной безопасности. Допускается уменьшать указанные в таблицах 12, 15, 17, 18, 19 и 20 приложения к Техническому регламенту о требованиях пожарной безопасности противопожарные расстояния от зданий, сооружений и технологических установок до граничащих с ними объектов защиты при применении противопожарных преград, предусмотренных статьей 37 Технического регламента о требованиях пожарной безопасности.

Противопожарные расстояния от газопроводов, нефтепроводов, нефтепродуктопроводов и конденсаторов, а также от компрессорных станций, газораспределительных станций, нефтеперекачивающих станций до населенных пунктов, промышленных и сельскохозяйственных организаций, зданий и сооружений должны соответствовать требованиям к минимальным расстояниям, установленным техническими регламентами, принятыми в соответствии с Федеральным законом "О техническом регулировании", для этих объектов. (ст. 74 Технического регламента о требованиях пожарной безопасности; в т. ч. п. 7.15, 7.16 СП 36.13330.2012 «Магистральные трубопроводы»).

Противопожарные расстояния от зданий, сооружений и наружных установок ГНС, ГНП до объектов, не относящихся к ним установлены п. 9.1.6 СП 62.13330.2011\* Газораспределительные системы.

Пожарная безопасность объекта защиты считается обеспеченной при выполнении одного из следующих условий:

1) в полном объеме выполнены требования пожарной безопасности, установленные техническими регламентами, принятыми в соответствии с Федеральным законом "О техническом регулировании", и пожарный риск не превышает "допустимых значений", установленных Техническим регламентом о требованиях пожарной безопасности;

2) в полном объеме выполнены требования пожарной безопасности, установленные техническими регламентами, принятыми в соответствии с Федеральным законом "О техническом регулировании", и нормативными документами по пожарной безопасности.

При выполнении обязательных требований пожарной безопасности, установленных техническими регламентами, принятыми в соответствии с Федеральным законом "О техническом регулировании", и требований нормативных документов по пожарной безопасности, а также для объектов защиты, которые были введены в эксплуатацию или проектная документация на которые была направлена на экспертизу до дня вступления в силу Технического регламента о требованиях пожарной безопасности, расчет пожарного риска не требуется.

Противопожарные расстояния от жилых, общественных и вспомогательных зданий установлены СП 4.13130.2013 «Системы противопожарной защиты. Ограничение распространения пожара на объектах защиты. Требования к объемно-планировочным и конструктивным решениям», раздел 4 «Общие требования пожарной безопасности».

Противопожарные расстояния между зданиями, сооружениями и строениями до 30 июня 2010 года (реакция от 30 декабря 2009 года № 384-ФЗ "Технический регламент о безопасности зданий и сооружений"), устанавливались также и Приложением 1 СНиП 2.07.01-89, до 12 июля 2012 (вступления от 10 июля 2012 года N 117-ФЗ) – устанавливались ст. 69 (и таблицей 11 приложения) Технического регламента о требованиях пожарной безопасности; до введения 2013-06-24 СП 4.13130.2013 – устанавливались СП 4.13130.2009.

**Земельный участок полностью расположен или частично расположен в границах зоны с особыми условиями использования территории: 66:58-6.490.**

**Водоохранная зона водохранилища Нижне-Шайтанское и его притоков.**

**Ограничения:** В соответствии со ст. 65 Водного кодекса Российской Федерации от 03 июня 2006 года № 74-ФЗ в границах водоохранных зон запрещается: 1) использование сточных вод в целях регулирования плодородия почв; 2) размещение кладбищ, скотомогильников, объектов размещения отходов производства и потребления, химических,

взрывчатых, токсичных, отравляющих и ядовитых веществ, пунктов захоронения радиоактивных отходов; 3) осуществление авиационных мер по борьбе с вредными организмами; 4) движение и стоянка транспортных средств (кроме специальных транспортных средств), за исключением их движения по дорогам и стоянки на дорогах и в специально оборудованных местах, имеющих твердое покрытие; 5) строительство и реконструкция автозаправочных станций, складов горюче-смазочных материалов (за исключением случаев, если автозаправочные станции, склады горюче-смазочных материалов размещены на территориях портов, инфраструктуры внутренних водных путей, в том числе баз (сооружений) для стоянки маломерных судов, объектов органов федеральной службы безопасности), станций технического обслуживания, используемых для технического осмотра и ремонта транспортных средств, осуществление мойки транспортных средств; 6) размещение специализированных хранилищ пестицидов и агрохимикатов, применение пестицидов и агрохимикатов; 7) сброс сточных, в том числе дренажных, вод; 8) разведка и добыча общераспространенных полезных ископаемых (за исключением случаев, если разведка и добыча общераспространенных полезных ископаемых осуществляются пользователями недр, осуществляющими разведку и добычу иных видов полезных ископаемых, в границах предоставленных им в соответствии с законодательством Российской Федерации о недрах горных отводов и (или) геологических отводов на основании утвержденного технического проекта в соответствии со статьей 19.1 Закона Российской Федерации от 21 февраля 1992 года N 2395-1 "О недрах").

В соответствии со ст. 88 Правил землепользования и застройки территории муниципального округа Первоуральск Свердловской области, утвержденные Решением Первоуральской городской Думой №241 от 26 августа 2010 г., в действующей редакции. Водоохранные зоны.

Регламентирующий документ.

«Водный кодекс Российской Федерации» от 03 июня 2006 года № 74-ФЗ, статья 65.

Порядок установления и размеры.

Водоохранные зоны выделяются в целях:

- предупреждения и предотвращения микробного и химического загрязнения поверхностных вод;
- предотвращения загрязнения, засорения, заиления и истощения водных объектов;
- сохранения среды обитания объектов водного, животного и растительного мира.

Границы и режимы использования водоохраных зон установлены Водным кодексом Российской Федерации.

Ширина водоохранной зоны рек, ручьев устанавливается от их истока протяженностью:

- 1) до 10 км – в размере 50 м;
- 2) от 10 до 50 км – в размере 100 м;
- 3) от 50 км и более – в размере 200 м.

Для реки, ручья протяженностью менее 10 км от истока до устья водоохранная зона совпадает с прибрежной защитной полосой. Радиус водоохранной зоны для истоков реки, ручья устанавливается в размере пятидесяти метров.

Ширина водоохранной зоны озера, водохранилища, за исключением озера, расположенного внутри болота, или озера, водохранилища с акваторией менее 0,5 квадратного километра, устанавливается в размере пятидесяти метров. Ширина водоохранной зоны водохранилища, расположенного на водотоке, устанавливается равной ширине водоохранной зоны этого водотока.

Режим использования территории.

В границах водоохраных зон запрещаются:

- 1) использование сточных вод в целях регулирования плодородия почв;
- 2) размещение кладбищ, скотомогильников, объектов размещения отходов производства и потребления, химических, взрывчатых, токсичных, отравляющих и ядовитых веществ, пунктов захоронения радиоактивных отходов;

3) осуществление авиационных мер по борьбе с вредными организмами;

4) движение и стоянка транспортных средств (кроме специальных транспортных средств), за исключением их движения по дорогам и стоянки на дорогах и в специально оборудованных местах, имеющих твердое покрытие;

5) размещение автозаправочных станций, складов горюче-смазочных материалов (за исключением случаев, если автозаправочные станции, склады горюче-смазочных материалов размещены на территориях портов, судостроительных и судоремонтных организаций, инфраструктуры внутренних водных путей при условии соблюдения требований законодательства в области охраны окружающей среды и Водного кодекса), станций технического обслуживания, используемых для технического осмотра и ремонта транспортных средств, осуществление мойки транспортных средств;

6) размещение специализированных хранилищ пестицидов и агрохимикатов, применение пестицидов и агрохимикатов;

7) сброс сточных, в том числе дренажных, вод;

8) разведка и добыча общераспространенных полезных ископаемых (за исключением случаев, если разведка и добыча общераспространенных полезных ископаемых осуществляются пользователями недр, осуществляющими разведку и добычу иных видов полезных ископаемых, в границах предоставленных им в соответствии с законодательством Российской Федерации о недрах горных отводов и (или) геологических отводов на основании утвержденного технического проекта в соответствии со статьей 19.1 Закона Российской Федерации от 21 февраля 1992 года № 2395-1 "О недрах").

В границах водоохраных зон допускаются проектирование, строительство, реконструкция, ввод в эксплуатацию, эксплуатация хозяйственных и иных объектов при условии оборудования таких объектов сооружениями, обеспечивающими охрану водных объектов от загрязнения, засорения, заиления и истощения вод в соответствии с водным законодательством и законодательством в области охраны окружающей среды. Выбор типа

сооружения, обеспечивающего охрану водного объекта от загрязнения, засорения, заиления и истощения вод, осуществляется с учетом необходимости соблюдения установленных в соответствии с законодательством в области охраны окружающей среды нормативов допустимых сбросов загрязняющих веществ, иных веществ и микроорганизмов.

**Площадь земельного участка, покрываемая зоной с особыми условиями использования территории, составляет 275,26 м<sup>2</sup>;**

**Земельный участок полностью расположен или частично расположен в границах зоны с особыми условиями использования территории: 66:58-6.608.**

**Зона затопления 1% обеспеченности территории городского округа Первоуральск Свердловской области р. Ельничная.**

**Ограничения:** В соответствии с п.6 ст.67.1 №74-ФЗ от 03.06.2006г. "Водный кодекс РФ" в границах зон затопления, подтопления, в соответствии с законодательством Российской Федерации о градостроительной деятельности отнесенных к зонам с особыми условиями использования территорий, запрещаются: 1) размещение новых населенных пунктов и строительство объектов капитального строительства без обеспечения инженерной защиты таких населенных пунктов и объектов от затопления, подтопления; 2) использование сточных вод в целях регулирования плодородия почв; 3) размещение кладбищ, скотомогильников, объектов размещения отходов производства и потребления, химических, взрывчатых, токсичных, отравляющих и ядовитых веществ, пунктов хранения и захоронения радиоактивных отходов; 4) осуществление авиационных мер по борьбе с вредными организмами;

**Площадь земельного участка, покрываемая зоной с особыми условиями использования территории, составляет 88,78 м<sup>2</sup>;**

**Земельный участок полностью расположен или частично расположен в границах зоны с особыми условиями использования территории: 66:58-6.605.**

**Зона умеренного подтопления территории городского округа Первоуральск Свердловской области р. Ельничная.**

**Ограничения:** В соответствии с п.6 ст.67.1 №74-ФЗ от 03.06.2006г. "Водный кодекс РФ" в границах зон затопления, подтопления, в соответствии с законодательством Российской Федерации о градостроительной деятельности отнесенных к зонам с особыми условиями использования территорий, запрещаются: 1) размещение новых населенных пунктов и строительство объектов капитального строительства без обеспечения инженерной защиты таких населенных пунктов и объектов от затопления, подтопления; 2) использование сточных вод в целях регулирования плодородия почв; 3) размещение кладбищ, скотомогильников, объектов размещения отходов производства и потребления, химических, взрывчатых, токсичных, отравляющих и ядовитых веществ, пунктов хранения и захоронения радиоактивных отходов; 4) осуществление авиационных мер по борьбе с вредными организмами.

**Площадь земельного участка, покрываемая зоной с особыми условиями использования территории, составляет 664,59 м<sup>2</sup>;**

**Земельный участок полностью расположен или частично расположен в границах зоны с особыми условиями использования территории: 66:58-6.606.**

**Зона сильного подтопления территории городского округа Первоуральск Свердловской области р. Ельничная.**

**Ограничения:** В соответствии с п.6 ст.67.1 №74-ФЗ от 03.06.2006г. "Водный кодекс РФ" в границах зон затопления, подтопления, в соответствии с законодательством Российской Федерации о градостроительной деятельности отнесенных к зонам с особыми условиями использования территорий, запрещаются: 1) размещение новых населенных пунктов и строительство объектов капитального строительства без обеспечения инженерной защиты таких населенных пунктов и объектов от затопления, подтопления; 2) использование сточных вод в целях регулирования плодородия почв; 3) размещение кладбищ, скотомогильников, объектов размещения отходов производства и потребления, химических, взрывчатых, токсичных, отравляющих и ядовитых веществ, пунктов хранения и захоронения радиоактивных отходов; 4) осуществление авиационных мер по борьбе с вредными организмами.

В соответствии со ст. 90 Правил землепользования и застройки территории муниципального округа Первоуральск Свердловской области, утвержденные Решением Первоуральской городской Думой №241 от 26 августа 2010 г., в действующей редакции. Зоны затопления и подтопления.

Регламентирующий документ.

«Водный кодекс Российской Федерации» от 03 июня 2006 года № 74-ФЗ, статья 67.1.

Правила определения границ зон затопления, подтопления (постановление Правительства Российской Федерации от 18 апреля 2014 года № 360).

СП 42.13330.2016 «СНиП 2.07.01-89\* Градостроительство. Планировка и застройка городских и сельских поселений.

СП 104.13330 «СНиП 2.06.15-85 Инженерная защита территорий от затопления и подтопления».

СП 58.13330 «СНиП 33-01-2003 Гидротехнические сооружения. Основные положения». Порядок установления и размеры.



Границы зон затопления, подтопления определяются Федеральным агентством водных ресурсов на основании предложений органа исполнительной власти субъекта Российской Федерации, подготовленных совместно с органами местного самоуправления, об определении границ зон затопления, подтопления и сведений о границах такой зоны.

1. Зоны затопления определяются в отношении:

а) территорий, которые прилегают к незарегулированным водотокам, затапливаемых при паводках и паводках однопроцентной обеспеченности (повторяемость один раз в 100 лет) либо в результате ледовых заторов и зажоров. В границах зон затопления устанавливаются территории, затапливаемые при максимальных уровнях воды 1, 3, 5, 10, 25 и 50-процентной обеспеченности (повторяемость 1, 3, 5, 10, 25 и 50 раз в 100 лет);

б) территорий, прилегающих к устьевым участкам водотоков, затапливаемых в результате нагонных явлений расчетной обеспеченности;

в) территорий, прилегающих к естественным водоемам, затапливаемых при уровнях воды однопроцентной обеспеченности;

г) территорий, прилегающих к водохранилищам, затапливаемых при уровнях воды, соответствующих форсированному подпорному уровню воды водохранилища;

д) территорий, прилегающих к зарегулированным водотокам в нижних бьефах гидроузлов, затапливаемых при пропуске гидроузлами паводков расчетной обеспеченности.

2. Зоны подтопления определяются в отношении территорий, прилегающих к зонам затопления, указанным в пункте 1, повышение уровня грунтовых вод которых обуславливается подпором грунтовых вод уровнями высоких вод водных объектов.

В границах зон подтопления определяются:

а) территории сильного подтопления - при глубине залегания грунтовых вод менее 0,3 метра;

б) территории умеренного подтопления - при глубине залегания грунтовых вод от 0,3 - 0,7 до 1,2 - 2 метров от поверхности;

в) территории слабого подтопления - при глубине залегания грунтовых вод от 2 до 3 метров.

Примечание. На карте градостроительного зонирования в пределах городского округа могут быть показаны не утверждённые границы зон затопления, подтопления в информационных целях.

Режим использования территории.

Размещение новых населенных пунктов и строительство объектов капитального строительства без проведения специальных защитных мероприятий по предотвращению негативного воздействия вод в границах зон затопления, подтопления запрещаются.

В границах зон затопления, подтопления запрещаются:

1) использование сточных вод в целях регулирования плодородия почв;

2) размещение кладбищ, скотомогильников, мест захоронения отходов производства и потребления, химических, взрывчатых, токсичных, отравляющих и ядовитых веществ, пунктов хранения и захоронения радиоактивных отходов;

3) осуществление авиационных мер по борьбе с вредными организмами.

В целях предотвращения негативного воздействия вод (затопления, подтопления, разрушения берегов водных объектов, заболачивания) и ликвидации его последствий проводятся специальные защитные мероприятия в соответствии с Водным кодексом и другими федеральными законами.

Собственник водного объекта обязан осуществлять меры по предотвращению негативного воздействия вод и ликвидации его последствий.

Использование территории в соответствии с градостроительными регламентами настоящих Правил возможно только при условии выполнения мероприятий инженерной защиты, предусмотренных СП 104.13330 и СП 58.13330.

Территории поселений, расположенных на прибрежных участках, должны быть защищены от затопления паводковыми водами, ветровым нагоном воды; от подтопления грунтовыми водами - подсыпкой (намывом) или обвалованием. Отметку бровки подсыпанной территории следует принимать не менее чем на 0,5 м выше расчетного горизонта высоких вод с учетом высоты волны при ветровом нагоне. Превышение гребня дамбы обвалования над расчетным уровнем следует устанавливать в зависимости от класса сооружений согласно СП 104.13330 и СП 58.13330.

**Площадь земельного участка**, покрываемая зоной с особыми условиями использования территории, составляет 285,2 м<sup>2</sup>;

**6. Информация о границах зон с особыми условиями использования территорий, если земельный участок полностью или частично расположен в границах таких зон:**

Наименование зоны с особыми условиями использования территории с указанием объекта, в отношении которого установлена такая зона	Перечень координат характерных точек в системе координат, используемой для ведения Единого государственного реестра недвижимости		
	Обозначение (номер) характерной точки	X	Y
1	2	3	4
Водоохранная зона водохранилища Нижне-Шайтанское и его притоков (ЕГРН) <b>66:58-6.490</b>	1	399299,96	1496290,76
	2	399120,09	1496170,73
Зона затопления 1% обеспеченности территории городского округа Первоуральск Свердловской области р. Ельничная (ЕГРН) <b>66:58-6.608</b>	1	399216,57	1496254,45
	2	399210,90	1496233,09
	3	399210,75	1496195,77
Зона умеренного подтопления территории городского округа Первоуральск Свердловской области р. Ельничная (ЕГРН) <b>66:58-6.605</b>	1	399186,13	1496171,50
	2	399203,53	1496238,27
	3	399205,98	1496336,20
Зона сильного подтопления территории городского округа Первоуральск Свердловской области р. Ельничная (ЕГРН) <b>66:58-6.606</b>	1	399205,98	1496336,20
	2	399203,53	1496238,27
	3	399186,13	1496171,50
	4	399210,75	1496195,77
	5	399210,90	1496233,09
	6	399216,57	1496254,45

**7. Информация о границах публичных сервитутов** Информация отсутствует.

**8. Номер и (или) наименование элемента планировочной структуры, в границах которого расположен земельный участок:** Проект планировки и межевания территории, утвержденный Постановлением Администрации муниципального округа Первоуральск №417 от 26.02.2018 г. «Об утверждении проектов планировки и межевания территории, предназначенных для индивидуального жилищного строительства, расположенных по адресу: город Первоуральск, Свердловской области».

**9. Информация о возможности подключения (технологического присоединения) объектов капитального строительства к сетям инженерно-технического обеспечения (за исключением сетей электроснабжения), определяемая с учетом программ комплексного развития систем коммунальной инфраструктуры поселения, муниципального округа, городского округа (при их наличии), в состав которой входят сведения о максимальной нагрузке в возможных точках подключения (технологического присоединения) к таким сетям, а также сведения об организации, представившей данную информацию**

**Теплоснабжение:** ПМУП ПО ЖКХ №37 от 20.01.2025. Участок расположен вне зоны эксплуатационной ответственности;

**Теплоснабжение:** ПАО Т Плюс №513072-03-00074 от 21.01.2025. Земельный участок не находится в зоне с эксплуатационной ответственностью;

**Газоснабжение:** АО "ГАЗЭК" №3/3.5-3/27 от 17.01.2025. Максимальная нагрузка – 7 куб. метров в час. Сроки подключения – 3 месяца с момента подготовки настоящей информации. Действителен до 17.04.2025;

**Водоснабжение и водоотведение:** «ППМУП "Водоканал"» № 7-25 от 17.01.2025. Максимальная нагрузка – 1,0 м3/сут. Сроки подключения – 12 календарных месяцев. Действителен до 17.01.2026;

**10. Реквизиты нормативных правовых актов субъекта Российской Федерации, муниципальных правовых актов, устанавливающих требования к благоустройству территории**

Решение Первоуральской городской Думы от 19.12.2024 г. № 256 «Об утверждении местных нормативов градостроительного проектирования муниципального округа Первоуральск Свердловской области».

Решение Первоуральской городской Думы от 31.05.2018 № 105 «Об утверждении Правил благоустройства, обеспечения чистоты и порядка на территории городского округа Первоуральск».

**11. Информация о красных линиях:** Постановление Администрации городского округа Первоуральск от 21.05.2018 г. № 822 «Об утверждении проекта планировки и межевания «красных линий» города Первоуральск, Свердловской области» (в действующей редакции).

Обозначение (номер) характерной точки	Перечень координат характерных точек в системе координат, используемой для ведения Единого государственного реестра недвижимости	
	X	Y
1	399187.55	1496207.83
2	399220.08	1496228.38

**12. Информация о требованиях к архитектурно-градостроительному облику объекта капитального строительства:** Требования к архитектурно-градостроительному облику объекта капитального строительства не установлены.