Филиал Федерального государственного бюджетного учреждения "Федеральная кадастровая палата Федеральной службы государственной регистрации, кадастра и картографии" по Уральскому федеральному округу

полное наименование органа регистрации прав

Выписка из Единого государственного реестра недвижимости об объекте недвижимости

Сведения о характеристиках объекта недвижимости

На основании запроса от 05.10.2021, поступившего на рассмотрение 05.10.2021, сообщаем, что согласно записям Единого государственного реестра недвижимости:

Раздел 1 Лист 1

Земельный участок
вид объекта недвижимости

Лист № 1 раздела 1	Всего листов раздела 1: 3	Всего разделов: 7	Всего листов выписки: 23

07.10.2021г. № КУВИ-002/2021-131498363	
Кадастровый номер:	66:41:0509013:57
Номер кадастрового квартала:	66:41:0509013
Дата присвоения кадастрового номера:	28.10.2011

Ранее присвоенный государственный учетный номер:	данные отсутствуют
Местоположение:	Свердловская обл, г Екатеринбург, по улице Альпинистов
Площадь:	2854 +/- 19
Кадастровая стоимость, руб.:	13110476.88
Кадастровые номера расположенных в пределах земельного участка объектов недвижимости:	66:41:0509013:281
Кадастровые номера объектов недвижимости, из которых образован объект недвижимости:	данные отсутствуют
Кадастровые номера образованных объектов недвижимости:	данные отсутствуют
Категория земель:	Земли населенных пунктов
Виды разрешенного использования:	строительство автозаправочной станции
Сведения о кадастровом инженере:	данные отсутствуют
Сведения о лесах, водных объектах и об иных природных объектах, расположенных в пределах земельного участка:	данные отсутствуют
Сведения о том, что земельный участок полностью расположен в границах зоны с особыми условиями использования территории, территории объекта культурного наследия, публичного сервитута:	данные отсутствуют
Сведения о том, что земельный участок расположен в границах особой экономической зоны, территории опережающего социально-экономического развития, зоны территориального развития в Российской Федерации, игорной зоны:	данные отсутствуют

полное наименование должности	подпись	инициалы, фамилия

М.П.

Земельный участок
вид объекта недвижимости

Лист № 2 раздела 1	Всего листов раздела 1: 3	Всего разделов: 7	Всего листов выписки: 23

07.10.2021г. № КУВИ-002/2021-131498363	
Кадастровый номер:	66:41:0509013:57

Сведения о том, что земельный участок расположен в границах особо охраняемой природной территории, охотничьих угодий, лесничеств:	данные отсутствуют
Сведения о результатах проведения государственного земельного надзора:	данные отсутствуют
Сведения о расположении земельного участка в границах территории, в отношении которой утвержден проект межевания территории:	данные отсутствуют
Условный номер земельного участка:	данные отсутствуют
Сведения о принятии акта и (или) заключении договора, предусматривающих предоставление в соответствии с земельным законодательством исполнительным органом государственным органом власти или органом местного самоуправления, находящегося в государственной или муниципальной собственности земельного участка для строительства наемного дома социального использования или наемного дома коммерческого использования:	данные отсутствуют
Сведения о том, что земельный участок или земельные участки образованы на основании решения об изъятии земельного участка и (или) расположенного на нем объекта недвижимости для государственных или муниципальных нужд:	данные отсутствуют
Сведения о том, что земельный участок образован из земель или земельного участка, государственная собственность на которые не разграничена:	данные отсутствуют
Сведения о наличии земельного спора о местоположении границ земельных участков:	данные отсутствуют
Статус записи об объекте недвижимости:	Сведения об объекте недвижимости имеют статус "актуальные"
Особые отметки:	Сведения об ограничениях права на объект недвижимости, обременениях данного объекта, не зарегистрированных в реестре прав, ограничений прав и обременений недвижимого имущества: вид ограничения (обременения): ограничения прав на земельный участок, предусмотренные статьями 56, 56.1 Земельного кодекса Российской Федерации; срок действия: с 17.12.2018; реквизиты документа-основания: «Об утверждении Правил установления санитарно-защитных зон и использования земельных участков, расположенных в границах санитарно-защитных зон» от 03.03.2018 № 222 выдан: Правительство Российской Федерации. вид ограничения (обременения): ограничения прав на земельный участок, предусмотренные статьями 56, 56.1 Земельного кодекса Российской Федерации; срок действия: с 26.07.2018; реквизиты документа-основания: постановление Главного государственного

полное наименование должности	подпись	инициалы, фамилия

М.П.

Земельный участок
вид объекта недвижимости

Лист № 3 раздела 1	Всего листов раздела 1: 3	Всего разделов: 7	Всего листов выписки: 23

07.10.2021г. № КУВИ-002/2021-131498363	
Кадастровый номер:	66:41:0509013:57
	санитарного врача РФ от 14 марта 2002 г. N 10 от 14.03.2002 № 10 выдан: Главный государственный врач Российской Федерации. вид ограничения (обременения): ограничения прав на земельный участок, предусмотренные статьями 56, 56.1 Земельного кодекса Российской Федерации; срок действия: с 16.02.2021; реквизиты документа-основания: решение о согласовании границ охранной зоны объекта электросетевого хозяйства от 15.01.2021 № 13-00-43/33 выдан: Уральское управление Ростехнадзора. вид ограничения (обременения): ограничения прав на земельный участок, предусмотренные статьями 56, 56.1 Земельного кодекса Российской Федерации; срок действия: с 19.03.2021; реквизиты документа-основания: решение о согласовании границ охранной зоны объекта электросетевого хозяйства от 28.01.2021 № 13-00-43/231 выдан: Уральское Управление Ростехнадзора. вид ограничения (обременения): ограничения прав на земельный участок, предусмотренные статьями 56, 56.1 Земельного кодекса Российской Федерации; срок действия: с 22.03.2021; реквизиты документа-основания: решение «О согласовании границ охранной зоны объекта электросетевого хозяйства» от 28.01.2021 № 13-00-43/232 выдан: Федеральная служба по экологическому, технологическому и атомному надзору (Ростехнадзор) Уральское управление. вид ограничения (обременения): ограничения прав на земельный участок, предусмотренные статьями 56, 56.1 Земельного кодекса Российской Федерации; срок действия: с 02.07.2021; реквизиты документа-основания: о согласовании границ охранной зоны объекта электросетевого хозяйства от 06.05.2021 № 13-00-43/952 выдан: Федеральная служба по экологическому, технологическому и атомному надзору. Сведения, необходимые для заполнения раздела: 2 - Сведения о зарегистрированных правах, отсутствуют.
Получатель выписки:	Казанцева Ирина Николаевна, действующий(ая) на основании документа "" МИНИСТЕРСТВО ПО УПРАВЛЕНИЮ ГОСУДАРСТВЕННЫМ ИМУЩЕСТВОМ СВЕРДЛОВСКОЙ ОБЛАСТИ

полное наименование должности	подпись	инициалы, фамилия

М.П.

Выписка из Единого государственного реестра недвижимости об объекте недвижимости

Описание местоположения земельного участка

Земельный участок
вид объекта недвижимости

Лист № 1 раздела 3	Всего листов раздела 3: 1	Всего разделов: 7	Всего листов выписки: 23

07.10.2021г. № КУВИ-002/2021-131498363	
Кадастровый номер:	66:41:0509013:57

План (чертеж, схема) земельного участка

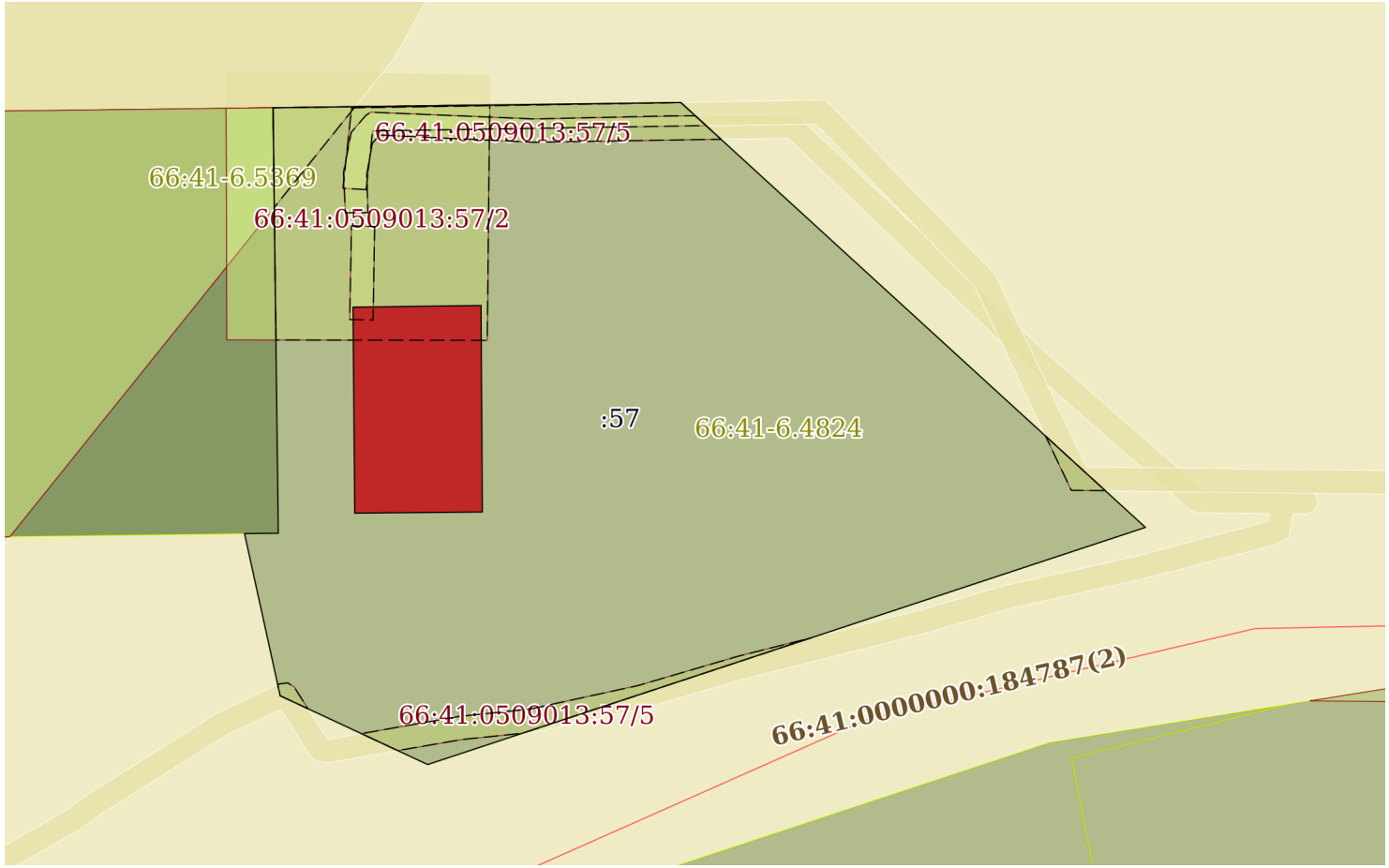

Масштаб 1:600	Условные обозначения:		

полное наименование должности	подпись	инициалы, фамилия

М.П.

Выписка из Единого государственного реестра недвижимости об объекте недвижимости

Описание местоположения земельного участка

Земельный участок
вид объекта недвижимости

Лист № 1 раздела 3.1	Всего листов раздела 3.1: 1	Всего разделов: 7	Всего листов выписки: 23

07.10.2021г. № КУВИ-002/2021-131498363	
Кадастровый номер:	66:41:0509013:57

Описание местоположения границ земельного участка							
№ п/п	Номер точки		Дирекционный угол	Горизонтальное проложение, м	Описание закрепления на местности	Кадастровые номера смежных участков	Сведения об адресах правообладателей смежных земельных участков
	начальная	конечная					
1	2	3	4	5	6	7	8
1	1.1.1	1.1.2	89°15.8`	34.99	данные отсутствуют	данные отсутствуют	данные отсутствуют
2	1.1.2	1.1.3	132°25.6`	54.01	данные отсутствуют	данные отсутствуют	данные отсутствуют
3	1.1.3	1.1.4	251°43.4`	64.86	данные отсутствуют	данные отсутствуют	данные отсутствуют
4	1.1.4	1.1.5	294°59.2`	13.97	данные отсутствуют	данные отсутствуют	данные отсутствуют
5	1.1.5	1.1.6	347°35.6`	14.24	данные отсутствуют	данные отсутствуют	данные отсутствуют
6	1.1.6	1.1.7	89°24.4`	2.9	данные отсутствуют	66:41:0509013:344, 66:41:0509013:458	данные отсутствуют; Litvinova@Himprod.ru, Российская Федерация, Свердловская область, г. Екатеринбург, ул. Комсомольская, д. 71, литер М, оф. 26
7	1.1.7	1.1.1	359°17.6`	36.49	данные отсутствуют	66:41:0509013:344, 66:41:0509013:458	данные отсутствуют; Litvinova@Himprod.ru, Российская Федерация, Свердловская область, г. Екатеринбург, ул. Комсомольская, д. 71, литер М, оф. 26

полное наименование должности	подпись	инициалы, фамилия

М.П.

Выписка из Единого государственного реестра недвижимости об объекте недвижимости

Описание местоположения земельного участка

Земельный участок
вид объекта недвижимости

Лист № 1 раздела 3.2	Всего листов раздела 3.2: 1	Всего разделов: 7	Всего листов выписки: 23

07.10.2021г. № КУВИ-002/2021-131498363	
Кадастровый номер:	66:41:0509013:57

Сведения о характерных точках границы земельного участка				
Система координат 66.1				
Номер точки	Координаты, м		Описание закрепления на местности	Средняя квадратичная погрешность определения координат характерных точек границ земельного участка, м
	X	Y		
1	2	3	4	5
1	382619.07	1541841.17	-	-
2	382619.52	1541876.16	-	0.1
3	382583.08	1541916.03	-	0.1
4	382562.74	1541854.44	-	0.1
5	382568.64	1541841.78	-	0.1
6	382582.55	1541838.72	-	0.1
7	382582.58	1541841.62	-	-
1	382619.07	1541841.17	-	-

полное наименование должности	подпись	инициалы, фамилия

М.П.

Выписка из Единого государственного реестра недвижимости об объекте недвижимости

Сведения о частях земельного участка

Земельный участок
вид объекта недвижимости

Лист № 1 раздела 4	Всего листов раздела 4: 5	Всего разделов: 7	Всего листов выписки: 23

07.10.2021г. № КУВИ-002/2021-131498363	
Кадастровый номер:	66:41:0509013:57

План (чертеж, схема) части земельного участка	Учетный номер части: 66:41:0509013:57/1

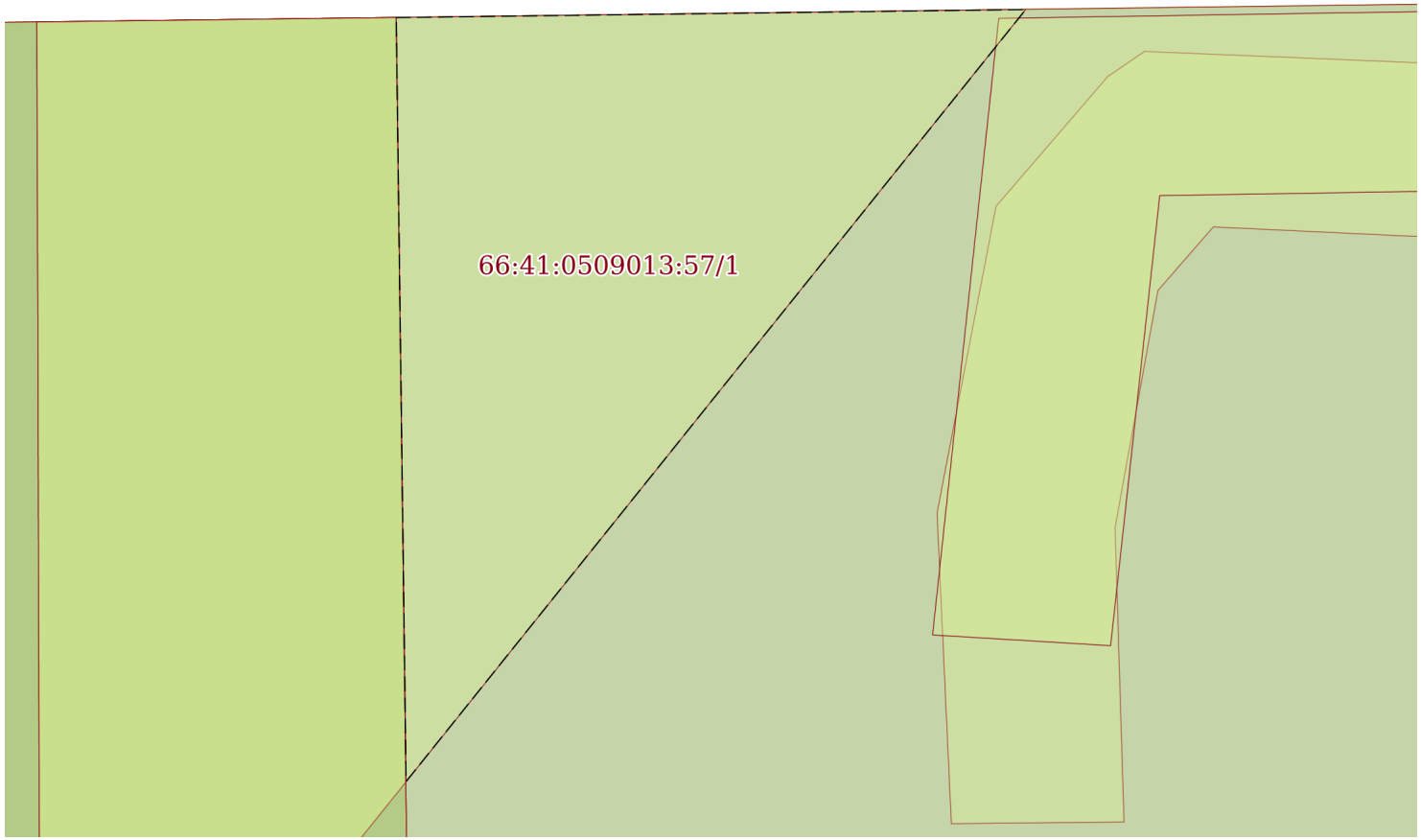

Масштаб 1:80	Условные обозначения:		

полное наименование должности	подпись	инициалы, фамилия

М.П.

Земельный участок
вид объекта недвижимости

Лист № 2 раздела 4	Всего листов раздела 4: 5	Всего разделов: 7	Всего листов выписки: 23

07.10.2021г. № КУВИ-002/2021-131498363	
Кадастровый номер:	66:41:0509013:57

План (чертеж, схема) части земельного участка	Учетный номер части: 66:41:0509013:57/2

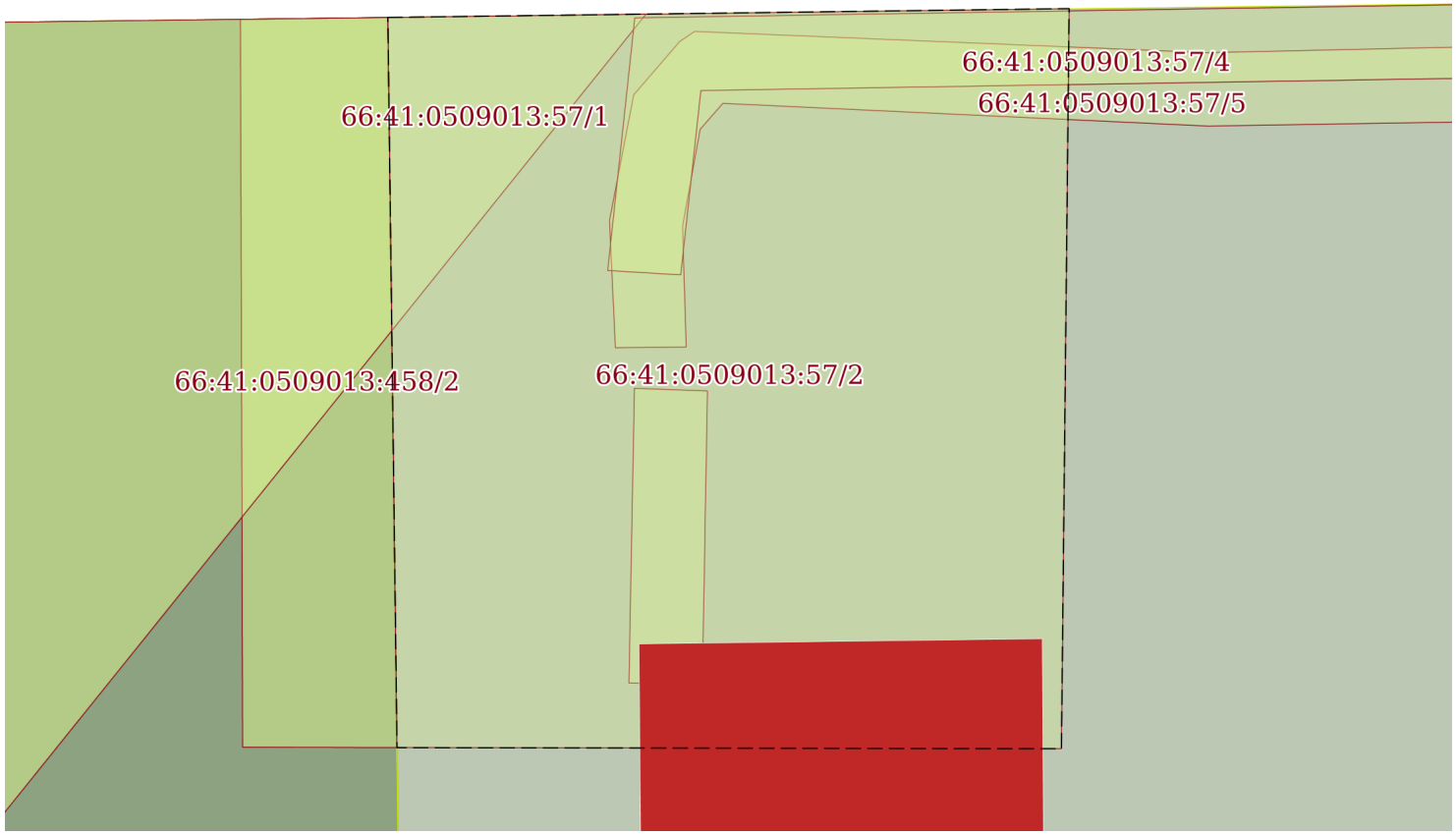

Масштаб 1:200	Условные обозначения:		

полное наименование должности	подпись	инициалы, фамилия

М.П.

Земельный участок
вид объекта недвижимости

Лист № 3 раздела 4	Всего листов раздела 4: 5	Всего разделов: 7	Всего листов выписки: 23

07.10.2021г. № КУВИ-002/2021-131498363	
Кадастровый номер:	66:41:0509013:57

План (чертеж, схема) части земельного участка	Учетный номер части: 66:41:0509013:57/3

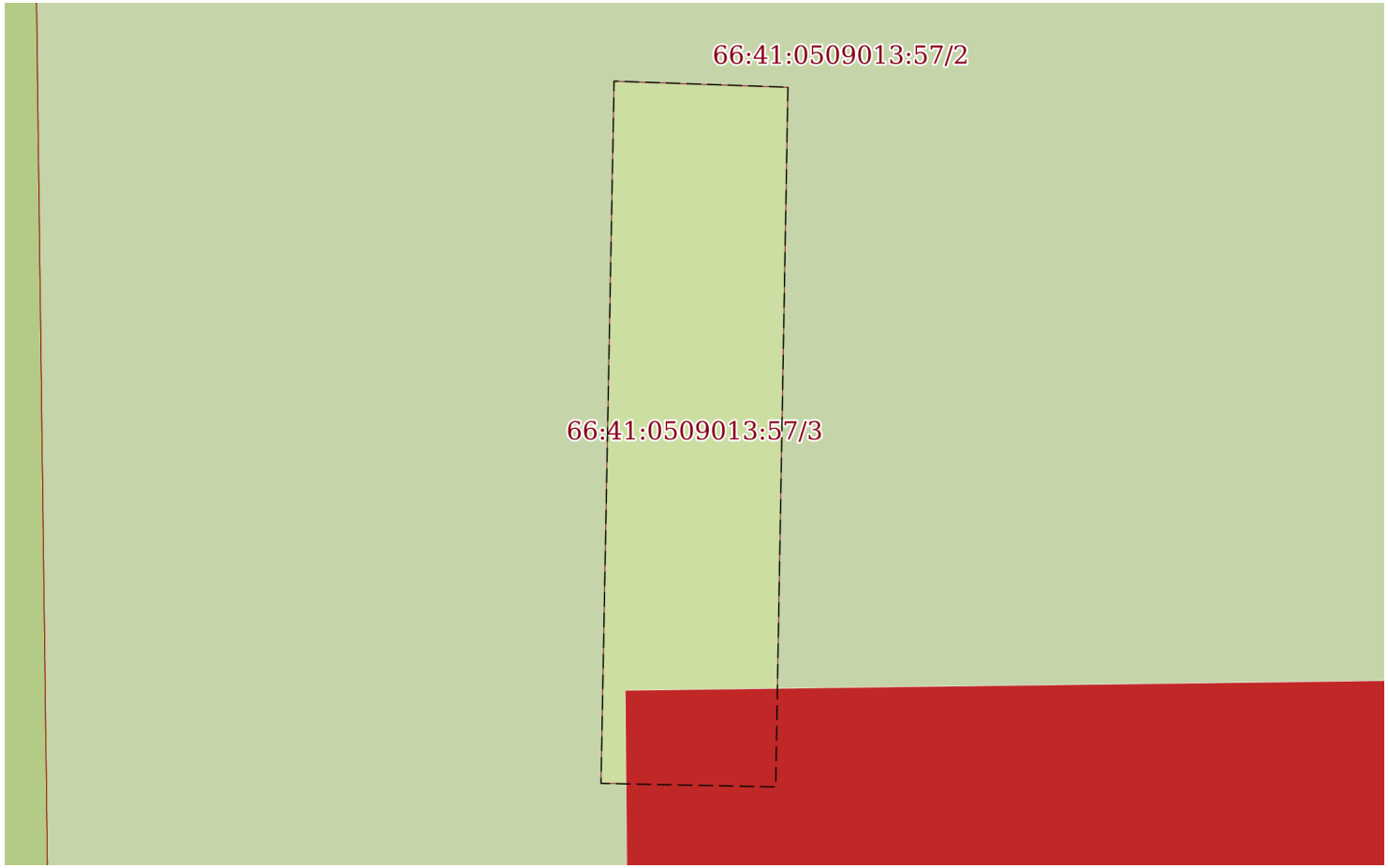

Масштаб 1:80	Условные обозначения:		

полное наименование должности	подпись	инициалы, фамилия

М.П.

Земельный участок
вид объекта недвижимости

Лист № 4 раздела 4	Всего листов раздела 4: 5	Всего разделов: 7	Всего листов выписки: 23

07.10.2021г. № КУВИ-002/2021-131498363	
Кадастровый номер:	66:41:0509013:57

План (чертеж, схема) части земельного участка	Учетный номер части: 66:41:0509013:57/4

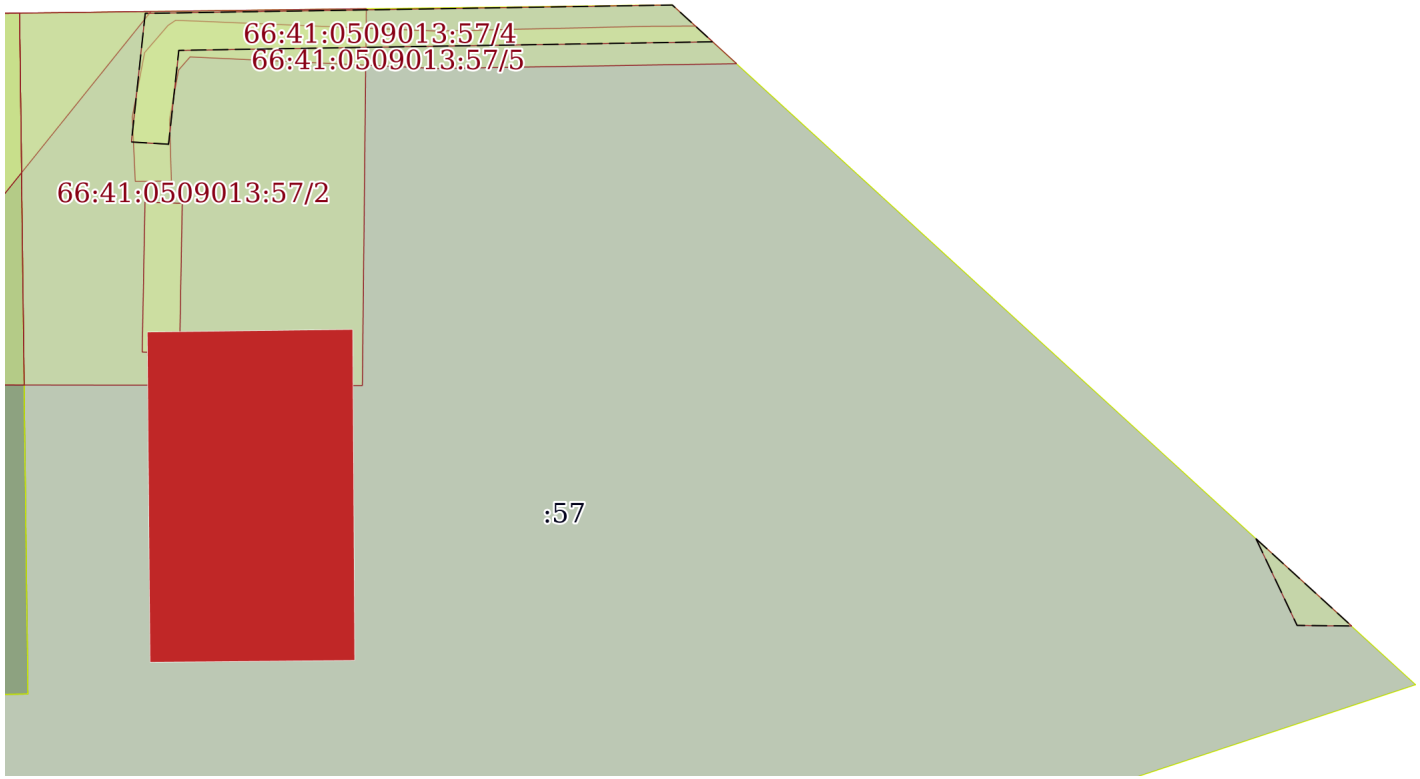

Масштаб 1:400	Условные обозначения:		

полное наименование должности	подпись	инициалы, фамилия

М.П.

Земельный участок
вид объекта недвижимости

Лист № 5 раздела 4	Всего листов раздела 4: 5	Всего разделов: 7	Всего листов выписки: 23

07.10.2021г. № КУВИ-002/2021-131498363	
Кадастровый номер:	66:41:0509013:57

План (чертеж, схема) части земельного участка	Учетный номер части: 66:41:0509013:57/5

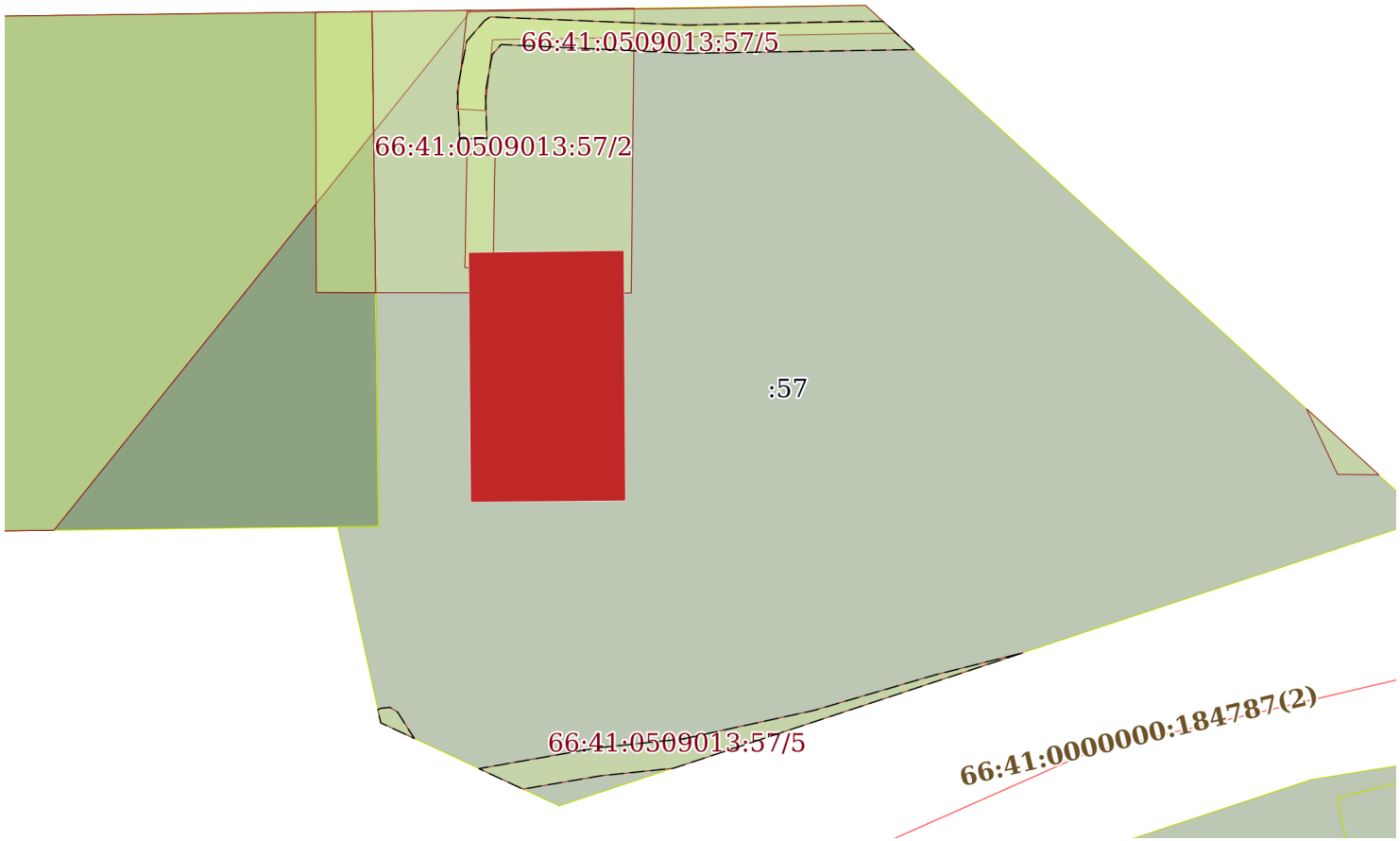

Масштаб 1:500	Условные обозначения:		

полное наименование должности	подпись	инициалы, фамилия

М.П.

Выписка из Единого государственного реестра недвижимости об объекте недвижимости

Сведения о частях земельного участка

Земельный участок
вид объекта недвижимости

Лист № 1 раздела 4.1	Всего листов раздела 4.1: 6	Всего разделов: 7	Всего листов выписки: 23

07.10.2021г. № КУВИ-002/2021-131498363	
Кадастровый номер:	66:41:0509013:57

Учетный номер части	Площадь, м2	Содержание ограничения в использовании или ограничения права на объект недвижимости или обременения объекта недвижимости
1	2	3
66:41:0509013:57/1	30	вид ограничения (обременения): ограничения прав на земельный участок, предусмотренные статьями 56, 56.1 Земельного кодекса Российской Федерации; Срок действия: с 2018-07-26; реквизиты документа-основания: постановление Главного государственного санитарного врача РФ от 14 марта 2002 г. N 10 от 14.03.2002 № 10 выдан: Главный государственный врач Российской Федерации; Содержание ограничения (обременения): Зона санитарной охраны источников водоснабжения и водопроводов питьевого назначения установлена в соответствии с СанПиН 2.1.4.1110-02, утвержденным Постановлением Главного государственного санитарного врача РФ от 14.03.2002 № 10 «О введении в действие санитарных правил и норм «Зоны санитарной охраны источников водоснабжения и водопроводов питьевого назначения. СанПиН 2.1.4.1110-02»: 3.2.1. Мероприятия по первому поясу 3.2.1.2. Не допускается посадка высокоствольных деревьев, все виды строительства, не имеющие непосредственного отношения к эксплуатации, реконструкции и расширению водопроводных сооружений, в том числе прокладка трубопроводов различного назначения, размещение жилых и хозяйственно - бытовых зданий, проживание людей, применение ядохимикатов и удобрений. 3.2.1.3. Здания должны быть оборудованы канализацией с отведением сточных вод в ближайшую систему бытовой или производственной канализации или на местные станции очистных сооружений, расположенные за пределами первого пояса ЗСО с учетом санитарного режима на территории второго пояса. В исключительных случаях при отсутствии канализации должны устраиваться водонепроницаемые приемники нечистот и бытовых отходов, расположенные в местах, исключающих загрязнение территории первого пояса ЗСО при их вывозе. 3.2.1.4. Водопроводные сооружения, расположенные в первом поясе зоны санитарной охраны, должны быть оборудованы с учетом предотвращения возможности загрязнения питьевой воды через оголовки и устья скважин, люки и переливные трубы резервуаров и устройства заливки насосов. 3.2.1.5. Все водозаборы должны быть оборудованы аппаратурой для систематического контроля соответствия фактического дебита при эксплуатации водопровода проектной производительности, предусмотренной при его проектировании и обосновании границ ЗСО. 3.2.2. Мероприятия по второму поясу 3.2.2.1. Выявление, тампонирование или восстановление всех старых, бездействующих, дефектных или неправильно эксплуатируемых скважин, представляющих опасность в части возможности загрязнения водоносных горизонтов. 3.2.2.2. Бурение новых скважин и новое строительство, связанное с нарушением почвенного покрова, производится при обязательном согласовании с центром государственного санитарно - эпидемиологического надзора.3.2.2.3. Запрещение закачки отработанных вод в подземные горизонты, подземного складирования твердых отходов и разработки недр земли. 3.2.2.4. Запрещение размещения складов горюче - смазочных материалов, ядохимикатов и минеральных удобрений, накопителей промстоков, шламохранилищ и других объектов, обусловливающих опасность химического загрязнения подземных вод. 3.2.2.5. Своевременное выполнение необходимых мероприятий по санитарной охране поверхностных вод, имеющих непосредственную гидрологическую связь с используемым водоносным горизонтом, в соответствии с гигиеническими требованиями к охране поверхностных вод. 3.2.3.1. Не допускается: размещение кладбищ, скотомогильников, полей ассенизации, полей фильтрации, навозохранилищ, силосных траншей, животноводческих и птицеводческих предприятий и других объектов, обусловливающих опасность микробного загрязнения подземных вод; применение удобрений и ядохимикатов; рубка леса главного пользования и реконструкции. 3.2.3.2. Выполнение мероприятий по санитарному благоустройству территории населенных пунктов и других объектов

полное наименование должности	подпись	инициалы, фамилия

М.П.

Земельный участок
вид объекта недвижимости

Лист № 2 раздела 4.1	Всего листов раздела 4.1: 6	Всего разделов: 7	Всего листов выписки: 23

07.10.2021г. № КУВИ-002/2021-131498363	
Кадастровый номер:	66:41:0509013:57

		(оборудование канализацией, устройство водонепроницаемых выгребов, организация отвода поверхностного стока и др.).; Реестровый номер границы: 66.41.2.4923
66:41:0509013:57/2	368	вид ограничения (обременения): ограничения прав на земельный участок, предусмотренные статьями 56, 56.1 Земельного кодекса Российской Федерации; Срок действия: с 2021-02-16; реквизиты документа-основания: решение о согласовании границ охранной зоны объекта электросетевого хозяйства от 15.01.2021 № 13-00-43/33 выдан: Уральское управление Ростехнадзора; Содержание ограничения (обременения): Режим использования установлен Постановлением Правительства РФ №160 от 24.12.2009г. "О порядке установления охранных зон объектов электросетевого хозяйства и особых условий использования земельных участков, расположенных в границах таких зон" 8. В охранных зонах запрещается осуществлять любые действия, которые могут нарушить безопасную работу объектов электросетевого хозяйства, в том числе привести к их повреждению или уничтожению, и (или) повлечь причинение вреда жизни, здоровью граждан и имуществу физических или юридических лиц, а также повлечь нанесение экологического ущерба и возникновение пожаров, в том числе: а) набрасывать на провода и опоры воздушных линий электропередачи посторонние предметы, а также подниматься на опоры воздушных линий электропередачи; б) размещать любые объекты и предметы (материалы) в пределах созданных в соответствии с требованиями нормативно-технических документов проходов и подъездов для доступа к объектам электросетевого хозяйства, а также проводить любые работы и возводить сооружения, которые могут препятствовать доступу к объектам электросетевого хозяйства, без создания необходимых для такого доступа проходов и подъездов; в) находиться в пределах огороженной территории и помещениях распределительных устройств и подстанций, открывать двери и люки распределительных устройств и подстанций, производить переключения и подключения в электрических сетях (указанное требование не распространяется на работников, занятых выполнением разрешенных в установленном порядке работ), разводить огонь в пределах охранных зон вводных и распределительных устройств, подстанций, воздушных линий электропередачи, а также в охранных зонах кабельных линий электропередачи; г) размещать свалки; д) производить работы ударными механизмами, сбрасывать тяжести массой свыше 5 тонн, производить сброс и слив едких и коррозионных веществ и горюче-смазочных материалов (в охранных зонах подземных кабельных линий электропередачи). 10. В пределах охранных зон без письменного решения о согласовании сетевых организаций юридическим и физическим лицам запрещаются: а) строительство, капитальный ремонт, реконструкция или снос зданий и сооружений; б) горные, взрывные, мелиоративные работы, в том числе связанные с временным затоплением земель; в) посадка и вырубка деревьев и кустарников; ж) земляные работы на глубине более 0,3 метра (на вспахиваемых землях на глубине более 0,45 метра), а также планировка грунта (в охранных зонах подземных кабельных линий электропередачи); и) полевые сельскохозяйственные работы с применением сельскохозяйственных машин и оборудования высотой более 4 метров (в охранных зонах воздушных линий электропередачи) или полевые сельскохозяйственные работы, связанные с вспашкой земли (в охранных зонах кабельных линий электропередачи). 11. В охранных зонах, установленных для объектов электросетевого хозяйства напряжением до 1000 вольт, помимо действий, предусмотренных пунктом 10 настоящих Правил, без письменного решения о согласовании сетевых организаций запрещается: а) размещать детские и спортивные площадки, стадионы, рынки, торговые точки, полевые станы, загоны для скота, гаражи и стоянки всех видов машин и механизмов, садовые, огородные и дачные земельные участки, объекты садоводческих, огороднических или дачных некоммерческих объединений, объекты жилищного строительства, в том числе индивидуального (в охранных зонах воздушных линий электропередачи); б) складировать или размещать хранилища любых, в том числе ГСМ.Зона с особыми условиями использования территории установлена бессрочно.; Реестровый номер границы: 66:41-6.8712; Вид объекта реестра границ: Зона с особыми условиями использования территории; Вид зоны по документу: Охранная зона КТП № 27005, ул. Альпинистов; Тип зоны: Охранная зона инженерных коммуникаций

полное наименование должности	подпись	инициалы, фамилия

М.П.

Земельный участок
вид объекта недвижимости

Лист № 3 раздела 4.1	Всего листов раздела 4.1: 6	Всего разделов: 7	Всего листов выписки: 23

07.10.2021г. № КУВИ-002/2021-131498363	
Кадастровый номер:	66:41:0509013:57

66:41:0509013:57/3	16	вид ограничения (обременения): ограничения прав на земельный участок, предусмотренные статьями 56, 56.1 Земельного кодекса Российской Федерации; Срок действия: с 2021-03-19; реквизиты документа-основания: решение о согласовании границ охранной зоны объекта электросетевого хозяйства от 28.01.2021 № 13-00-43/231 выдан: Уральское Управление Ростехнадзора; Содержание ограничения (обременения): Ширина охранной зоны определена в соответствии с Постановлением Правительства РФ от 24.02.2009 г. №160.2. «Правила установления охранных зон объектов электросетевого хозяйства и особых условий использования земельных участков, расположенных в границах таких зон», утв. Постановлением Правительства РФ №160 от 24.02.2009: 8.В охранных зонах запрещается осуществлять любые действия, которые могут нарушить безопасную работу объектов электросетевого хозяйства, в том числе привести к их повреждению или уничтожению, и (или) повлечь причинение вреда жизни, здоровью граждан и имуществу физических или юридических лиц, а также повлечь нанесение экологического ущерба и возникновение пожаров, в том числе: б) размещать любые объекты и предметы (материалы) в пределах созданных в соответствии с требованиями нормативно-технических документов проходов и подъездов для доступа к объектам электросетевого хозяйства, а также проводить любые работы и возводить сооружения, которые могут препятствовать доступу к объектам электросетевого хозяйства, без создания необходимых для такого доступа проходов и подъездов; в) находиться в пределах огороженной территории и помещениях распределительных устройств и подстанций, открывать двери и люки распределительных устройств и подстанций, производить переключения и подключения в электрических сетях (указанное требование не распространяется на работников, занятых выполнением разрешенных в установленном порядке работ), разводить огонь в пределах охранных зон вводных и распределительных устройств, подстанций, воздушных линий электропередачи, а также в охранных зонах кабельных линий электропередачи; г) размещать свалки; д) производить работы ударными механизмами, сбрасывать тяжести массой свыше 5 тонн, производить сброс и слив едких и коррозионных веществ и горюче -смазочных материалов. 10. В пределах охранных зон без письменного решения о согласовании сетевых организаций юридическим и физическим лицам запрещаются: а) строительство, капитальный ремонт, реконструкция или снос зданий и сооружений; б) горные, взрывные, мелиоративные работы, в том числе связанные с временным затоплением земель; в) посадка и вырубка деревьев и кустарников; ж) земляные работы на глубине более 0,3 метра (на вспахиваемых землях на глубине более 0,45 метра), а также планировка грунта; и) полевые сельскохозяйственные работы, связанные с вспашкой земли. 11. В охранных зонах, установленных для объектов электросетевого хозяйства напряжением до 1000 вольт, помимо действий, предусмотренных пунктом 10 настоящих Правил, без письменного решения о согласовании сетевых организаций запрещается: б) складировать или размещать хранилища любых, в том числе горюче - смазочных, материалов. Зона с особыми условиями использования территории устанавливается бессрочно.; Реестровый номер границы: 66:41-6.8870; Вид объекта реестра границ: Зона с особыми условиями использования территории; Вид зоны по документу: Охранная зона КЛ 0,4кВ ТП 27005 (руб.1); Тип зоны: Охранная зона инженерных коммуникаций
66:41:0509013:57/4	76	вид ограничения (обременения): ограничения прав на земельный участок, предусмотренные статьями 56, 56.1 Земельного кодекса Российской Федерации; Срок действия: с 2021-03-22; реквизиты документа-основания: решение «О согласовании границ охранной зоны объекта электросетевого хозяйства» от 28.01.2021 № 13-00-43/232 выдан: Федеральная служба по экологическому, технологическому и атомному надзору (Ростехнадзор) Уральское управление; Содержание ограничения (обременения): Ограничения на использования объектов недвижимости в границах охранной зоны устанавливаются в соответствии с Постановлением Правительства РФ «О порядке установления охранных зон объектов электросетевого хозяйства и особых условий использования земельных участков, расположенных в границах таких зон» от 24.02.2009 №160. В соответствии с п. 8. в охр. зонах запрещается осуществлять любые действия, кот. могут нарушить безопасную работу объектов электросетевого хозяйства (далее - ЭСХ), в т. ч. привести к их повреждению или уничтожению, и (или) повлечь

полное наименование должности	подпись	инициалы, фамилия

М.П.

Земельный участок
вид объекта недвижимости

Лист № 4 раздела 4.1	Всего листов раздела 4.1: 6	Всего разделов: 7	Всего листов выписки: 23

07.10.2021г. № КУВИ-002/2021-131498363	
Кадастровый номер:	66:41:0509013:57

		причинение вреда жизни, здоровью граждан и имуществу физ. или юрид. лиц, а также повлечь нанесение экологич. ущерба и возникновение пожаров, в т.ч.: а) набрасывать на провода и опоры воздушных ЛЭП посторонние предметы, а также подниматься на опоры воздушных ЛЭП; б) размещать любые объекты и предметы (материалы) в пределах созданных в соответствии с требованиями нормативно-технич. документов проходов и подъездов для доступа к объектам ЭСХ, а также проводить любые работы и возводить сооружения, кот. могут препятствовать доступу к объектам ЭСХ, без создания необходимых для такого доступа проходов и подъездов; в) находиться в пределах огороженной территории и помещениях распределительных устройств и подстанций, открывать двери и люки распределительных устройств и подстанций, производить переключения и подключения в электрических сетях (указанное требование не распространяется на работников, занятых выполнением разрешенных в установленном порядке работ), разводить огонь в пределах охр. зон вводных и распределительных устройств, подстанций, воздушных ЛЭП, а также в охр. зонах кабельных ЛЭП; г) размещать свалки; д) производить работы ударными механизмами, сбрасывать тяжести массой свыше 5 тонн, производить сброс и слив едких и коррозионных веществ и горюче-смазочных материалов (в охр. зонах подземных кабельных ЛЭП). В соответствии с п. 9. в охр. зонах, установленных для объектов ЭСХ напряжением свыше 1000 вольт – запрещается: а) складировать или размещать хранилища любых, в т.ч. горюче-смазочных, материалов; б) размещать детские и спортивные площадки, стадионы, рынки, торговые точки, полевые станы, загоны для скота, гаражи и стоянки всех видов машин и механизмов, проводить любые мероприятия, связанные с большим скоплением людей, не занятых выполнением разрешенных в установленном порядке работ (в охр. зонах воздушных ЛЭП); в) использовать (запускать) любые летательные аппараты, в т.ч. воздушных змеев, спортивные модели летательных аппаратов (в охр. зонах воздушных ЛЭП); г) бросать якоря с судов и осуществлять их проход с отданными якорями, цепями, лотами, волокушами и тралами (в охр. зонах подводных кабельных ЛЭП); д) осуществлять проход судов с поднятыми стрелами кранов и других механизмов (в охр. зонах воздушных ЛЭП). В соответствии с п. 10. в пределах охр. зон без письменного решения о согласовании сетевых организаций юрид. и физ. лицам запрещаются: а) строительство, капитал. ремонт, реконструкция или снос зданий и сооружений; б) горные, взрывные, мелиоративные работы, в т. ч. связанные с временным затоплением земель; в) посадка и вырубка деревьев и кустарников; г) дноуглубительные, землечерпальные и погрузочно-разгрузочные работы, добыча рыбы, других водных животных и растений придонными орудиями лова, устройство водопоев, колка и заготовка льда (в охр. зонах подводных кабельных ЛЭП); е) проезд машин и механизмов, имеющих общую высоту с грузом или без груза от поверхности дороги более 4,5 метра (в охр. зонах воздушных ЛЭП). ж) земляные работы на глубине более 0,3 метра (на вспахиваемых землях на глубине более 0,45 метра), а также планировка грунта (в охр. зонах подземных кабельных ЛЭП); з) полив с/х культур в случае, если высота струи воды может составить свыше 3 метров (в охр. зонах воздушных ЛЭП); и) полевые с/х работы с применением с/х машин и оборудования высотой более 4 м (в охр. зонах воздушных ЛЭП) или полевые с/х работы, связанные с вспашкой земли (в охр. зонах кабельных ЛЭП). 11. В охранных зонах, установленных для объектов электросетевого хозяйства напряжением до 1000 вольт, помимо действий, предусмотренных пунктом 10 настоящих Правил, без письменного решения о согласовании сетевых организаций запрещается: а) размещать детские и спортивные площадки, стадионы, рынки, торговые точки, полевые станы, загоны для скота, гаражи и стоянки всех видов машин и механизмов, садовые, огородные и дачные земельные участки, объекты садоводческих, огороднических или дачных некоммерческих объединений, объекты жилищного строительства, в том числе индивидуального (в охранных зонах воздушных линий электропередачи); б) складировать или размещать хранилища любых, в том числе горюче-смазочных, материалов.Зона с особыми условиями использования территории установлена бессрочно.; Реестровый номер границы: 66:41-6.8894; Вид объекта реестра границ: Зона с особыми условиями использования территории; Вид зоны по документу: Охранная зона объекта электросетевого хозяйства КЛ 10кВ опора №1 - ТП 27005

полное наименование должности	подпись	инициалы, фамилия

М.П.

Земельный участок
вид объекта недвижимости

Лист № 5 раздела 4.1	Всего листов раздела 4.1: 6	Всего разделов: 7	Всего листов выписки: 23

07.10.2021г. № КУВИ-002/2021-131498363	
Кадастровый номер:	66:41:0509013:57

		(Юго-Западный РЭС, г. Екатеринбург, ул. Альпинистов); Тип зоны: Охранная зона инженерных коммуникаций
66:41:0509013:57/5	121	вид ограничения (обременения): ограничения прав на земельный участок, предусмотренные статьями 56, 56.1 Земельного кодекса Российской Федерации; Срок действия: с 2021-07-02; реквизиты документа-основания: о согласовании границ охранной зоны объекта электросетевого хозяйства от 06.05.2021 № 13-00-43/952 выдан: Федеральная служба по экологическому, технологическому и атомному надзору; Содержание ограничения (обременения): Ограничения использования объектов недвижимости в границах охранной зоны устанавливаются в соответствии с Постановлением Правительства РФ "О порядке установления охранных зон объектов электросетевого хозяйства и особых условий использования земельных участков, расположенных в границах таких зон" № 160 от 24.02.2009г.: в охранных зонах запрещается осуществлять любые действия, которые могут нарушить безопасную работу объектов электросетевого хозяйства, в том числе привести к их повреждению или уничтожению, и (или) повлечь причинение вреда жизни, здоровью граждан и имуществу физических или юридических лиц, а также повлечь нанесение экологического ущерба и возникновение пожаров, в том числе: а) набрасывать на провода и опоры воздушных линий электропередачи посторонние предметы, а также подниматься на опоры воздушных линий электропередачи; б) размещать любые объекты и предметы (материалы) в пределах созданных в соответствии с требованиями нормативно-технических документов проходов и подъездов для доступа к объектам электросетевого хозяйства, а также проводить любые работы и возводить сооружения, которые могут препятствовать доступу к объектам электросетевого хозяйства, без создания необходимых для такого доступа проходов и подъездов; в) находиться в пределах огороженной территории и помещениях распределительных устройств и подстанций, открывать двери и люки распределительных устройств и подстанций, производить переключения и подключения в электрических сетях (указанное требование не распространяется на работников, занятых выполнением разрешенных в установленном порядке работ), разводить огонь в пределах охранных зон вводных и распределительных устройств, подстанций, воздушных линий электропередачи, а также в охранных зонах кабельных линий электропередачи; г) размещать свалки; д) производить работы ударными механизмами, сбрасывать тяжести массой свыше 5 тонн, производить сброс и слив едких и коррозионных веществ и горюче-смазочных материалов (в охранных зонах подземных кабельных линий электропередачи).В охранных зонах, установленных для объектов электросетевого хозяйства напряжением до 1000 вольт, помимо действий, предусмотренных пунктом 10 настоящих Правил, без письменного решения о согласовании сетевых организаций запрещается: а) размещать детские и спортивные площадки, стадионы, рынки, торговые точки, полевые станы, загоны для скота, гаражи и стоянки всех видов машин и механизмов, садовые, огородные и дачные земельные участки, объекты садоводческих, огороднических или дачных некоммерческих объединений, объекты жилищного строительства, в том числе индивидуального (в охранных зонах воздушных линий электропередачи); (в ред. Постановления Правительства РФ от 26.08.2013 N 736) б) складировать или размещать хранилища любых, в том числе горюче-смазочных, материалов.; Реестровый номер границы: 66:41-6.9469; Вид объекта реестра границ: Зона с особыми условиями использования территории; Вид зоны по документу: Охранная зона объекта электросетевого хозяйства: КЛ 10 кВ от ТП 27014 до кабельной муфты на КЛ 10 кВ ТП 27005-ТП 27014 к.2; Тип зоны: Охранная зона инженерных коммуникаций
	Весь	вид ограничения (обременения): ограничения прав на земельный участок, предусмотренные статьями 56, 56.1 Земельного кодекса Российской Федерации; Срок действия: с 2018-12-17; реквизиты документа-основания: «Об утверждении Правил установления санитарно-защитных зон и использования земельных участков, расположенных в границах санитарно-защитных зон» от 03.03.2018 № 222 выдан: Правительство Российской Федерации; Содержание ограничения (обременения): Санитарно-защитная зона устанавливается в соответствии с Постановлением Правительства РФ от 03.03.2018 № 222 «Об утверждении правил установления санитарно-защитных зон и использования земельных участков, расположенных в границах санитарно-защитных зон». В границах санитарно-защитной зоны не допускается использования земельных участков в целях:

полное наименование должности	подпись	инициалы, фамилия

М.П.

Земельный участок
вид объекта недвижимости

Лист № 6 раздела 4.1	Всего листов раздела 4.1: 6	Всего разделов: 7	Всего листов выписки: 23

07.10.2021г. № КУВИ-002/2021-131498363	
Кадастровый номер:	66:41:0509013:57

		а) размещения жилой застройки, объектов образовательного и медицинского назначения, спортивных сооружений открытого типа, организаций отдыха детей и их оздоровления, зон рекреационного назначения и для ведения дачного хозяйства и садоводства; б) размещения объектов для производства и хранения лекарственных средств, объектов пищевых отраслей промышленности, оптовых складов продовольственного сырья и пищевой продукции, комплексов водопроводных сооружений для подготовки и хранения питьевой воды, использования земельных участков в целях производства, хранения и переработки сельскохозяйственной продукции, предназначенной для дальнейшего использования в качестве пищевой продукции, если химическое, физическое и (или) биологическое воздействие объекта, в отношении которого установлена санитарно-защитная зона, приведет к нарушению качества и безопасности таких средств, сырья, воды и продукции в соответствии с установленными к ним требованиями.; Реестровый номер границы: 66.41.2.5449

полное наименование должности	подпись	инициалы, фамилия

М.П.

Выписка из Единого государственного реестра недвижимости об объекте недвижимости

Сведения о частях земельного участка

Земельный участок
вид объекта недвижимости

Лист № 1 раздела 4.2	Всего листов раздела 4.2: 6	Всего разделов: 7	Всего листов выписки: 23

07.10.2021г. № КУВИ-002/2021-131498363	
Кадастровый номер:	66:41:0509013:57

Сведения о характерных точках границы части (частей) земельного участка				
Учетный номер части: 66:41:0509013:57/1				
Система координат МСК - 66, зона 1				
Номер точки	Координаты, м		Описание закрепления на местности	Средняя квадратичная погрешность определения координат характерных точек границ земельного участка, м
	X	Y		
1	2	3	4	5
1	382619.07	1541841.17	-	-
2	382610.53	1541841.28	-	-
3	382619.16	1541848.21	-	-
1	382619.07	1541841.17	-	-

полное наименование должности	подпись	инициалы, фамилия

М.П.

Земельный участок
вид объекта недвижимости

Лист № 2 раздела 4.2	Всего листов раздела 4.2: 6	Всего разделов: 7	Всего листов выписки: 23

07.10.2021г. № КУВИ-002/2021-131498363	
Кадастровый номер:	66:41:0509013:57

Сведения о характерных точках границы части (частей) земельного участка				
Учетный номер части: 66:41:0509013:57/2				
Система координат				
Номер точки	Координаты, м		Описание закрепления на местности	Средняя квадратичная погрешность определения координат характерных точек границ земельного участка, м
	X	Y		
1	2	3	4	5
1	382619.07	1541841.17	-	-
2	382619.31	1541859.76	-	-
3	382599.12	1541859.55	-	-
4	382599.15	1541841.42	-	-
1	382619.07	1541841.17	-	-

полное наименование должности	подпись	инициалы, фамилия

М.П.

Земельный участок
вид объекта недвижимости

Лист № 3 раздела 4.2	Всего листов раздела 4.2: 6	Всего разделов: 7	Всего листов выписки: 23

07.10.2021г. № КУВИ-002/2021-131498363	
Кадастровый номер:	66:41:0509013:57

Сведения о характерных точках границы части (частей) земельного участка				
Учетный номер части: 66:41:0509013:57/3				
Система координат				
Номер точки	Координаты, м		Описание закрепления на местности	Средняя квадратичная погрешность определения координат характерных точек границ земельного участка, м
	X	Y		
1	2	3	4	5
1	382608.88	1541849.89	-	-
2	382600.87	1541849.75	-	-
3	382600.91	1541847.75	-	-
4	382608.95	1541847.9	-	-
1	382608.88	1541849.89	-	-

полное наименование должности	подпись	инициалы, фамилия

М.П.

Земельный участок
вид объекта недвижимости

Лист № 4 раздела 4.2	Всего листов раздела 4.2: 6	Всего разделов: 7	Всего листов выписки: 23

07.10.2021г. № КУВИ-002/2021-131498363	
Кадастровый номер:	66:41:0509013:57

Сведения о характерных точках границы части (частей) земельного участка				
Учетный номер части: 66:41:0509013:57/4				
Система координат				
Номер точки	Координаты, м		Описание закрепления на местности	Средняя квадратичная погрешность определения координат характерных точек границ земельного участка, м
	X	Y		
1	2	3	4	5
1	382612.05	1541849.16	-	-
2	382612.17	1541847.17	-	-
3	382619.06	1541847.91	-	-
4	382619.51	1541876.17	-	-
5	382617.54	1541878.33	-	-
6	382617.08	1541849.71	-	-
1	382612.05	1541849.16	-	-
1	382590.9	1541907.47	-	-
2	382586.23	1541912.59	-	-
3	382586.26	1541909.67	-	-
1	382590.9	1541907.47	-	-

полное наименование должности	подпись	инициалы, фамилия

М.П.

Земельный участок
вид объекта недвижимости

Лист № 5 раздела 4.2	Всего листов раздела 4.2: 6	Всего разделов: 7	Всего листов выписки: 23

07.10.2021г. № КУВИ-002/2021-131498363	
Кадастровый номер:	66:41:0509013:57

Сведения о характерных точках границы части (частей) земельного участка				
Учетный номер части: 66:41:0509013:57/5				
Система координат				
Номер точки	Координаты, м		Описание закрепления на местности	Средняя квадратичная погрешность определения координат характерных точек границ земельного участка, м
	X	Y		
1	2	3	4	5
1	382569.57	1541841.57	-	-
2	382569.67	1541841.78	-	-
3	382569.74	1541842.43	-	-
4	382569.39	1541842.98	-	-
5	382567.53	1541844.16	-	-
6	382568.64	1541841.78	-	-
1	382569.57	1541841.57	-	-
1	382616.02	1541849.69	-	-
2	382613.37	1541849.21	-	-
3	382610.08	1541849.31	-	-
4	382610.06	1541847.38	-	-
5	382613.53	1541847.22	-	-
6	382616.96	1541847.88	-	-
7	382618.41	1541849.13	-	-
8	382618.69	1541849.54	-	-
9	382618.11	1541863.55	-	-
10	382618.37	1541875.1	-	-
11	382618.38	1541877.41	-	-
12	382616.37	1541879.61	-	-
13	382616.11	1541863.56	-	-
14	382616.73	1541850.31	-	-
1	382616.02	1541849.69	-	-
1	382567.5	1541863.24	-	-
2	382569.51	1541872.48	-	-
3	382572.02	1541881.05	-	-
4	382573.61	1541887.36	-	-
5	382565.42	1541862.56	-	-

полное наименование должности	подпись	инициалы, фамилия

М.П.

Земельный участок
вид объекта недвижимости

Лист № 6 раздела 4.2	Всего листов раздела 4.2: 6	Всего разделов: 7	Всего листов выписки: 23

07.10.2021г. № КУВИ-002/2021-131498363	
Кадастровый номер:	66:41:0509013:57

6	382564.89	1541857.4	-	-
7	382563.94	1541851.87	-	-
8	382565.39	1541848.75	-	-
9	382566.86	1541857.09	-	-
1	382567.5	1541863.24	-	-

полное наименование должности	подпись	инициалы, фамилия

М.П.